

Fondo Europeo Agricolo per lo Sviluppo Rurale (F.E.A.S.R.)
Programma di Sviluppo Rurale 2014-2020 (Reg. UE 1305/2013)

MISURA 6 – “Sviluppo delle aziende agricole e delle imprese”

SOTTOMISURA 6.1 – “Aiuti all'avviamento di imprese per i giovani agricoltori”

OPERAZIONE 6.2.01 – “Aiuti all'avviamento di giovane imprenditoria”

Focus area principale 6B “Stimolare lo sviluppo locale nelle zone rurali”

Focus area secondaria 2B “Favorire l'ingresso di giovani imprenditori nelle aree rurali”

**INCENTIVI PER IL RAFFORZAMENTO DELLE FILIERE NELLE ZONE
SVANTAGGIATE E NON SVANTAGGIATE DA PARTE DI GIOVANI IMPRENDITORI**

DISPOSIZIONI ATTUATIVE PER LA PRESENTAZIONE DELLE DOMANDE

INDICE

1. OBIETTIVI	5
2. TERRITORIO DI APPLICAZIONE	5
3. SOGGETTI BENEFICIARI	5
4. CONDIZIONI PER LA PRESENTAZIONE DELLA DOMANDA	5
5. UBICAZIONE DELL'ATTIVITÀ DEL RICHIEDENTE	7
6. DOTAZIONE FINANZIARIA	7
7. CARATTERISTICHE DELL'AGEVOLAZIONE	7
7.1 AMMONTARE DEL CONTRIBUTO	8
8. DIVIETO DI CUMULO DEGLI AIUTI	8
9. CRITERI DI SELEZIONE / VALUTAZIONE	8
10. RESPONSABILE DEL PROCEDIMENTO	10
11. PRESENTAZIONE DELLA DOMANDA	10
11.1 QUANDO PRESENTARE LA DOMANDA	10

11.2 A CHI PRESENTARE LA DOMANDA _____	10
11.3 COME PRESENTARE LA DOMANDA _____	10
11.4 DOCUMENTAZIONE DA ALLEGARE ALLA DOMANDA _____	11
11.5 SOSTITUZIONE DELLA DOMANDA _____	11
11.6 RICEVIBILITA' DELLA DOMANDA _____	11
11.6.1 DOMANDE INCOMPLETE E DOCUMENTAZIONE ESPLICATIVA _____	12
12. ISTRUTTORIA DELLE DOMANDE DI AIUTO _____	12
12.1 VERIFICA DELLA DOCUMENTAZIONE E DELLE CONDIZIONI DI AMMISSIBILITÀ _____	12
12.2 ISTRUTTORIA TECNICO AMMINISTRATIVA _____	12
12.3 CHIUSURA DELLE ISTRUTTORIE _____	13
13. APPROVAZIONE DEGLI ESITI ISTRUTTORI E AMMISSIONE A FINANZIAMENTO _____	13
13.1 CONTROLLI DI SECONDO LIVELLO SULLE DOMANDE DI AIUTO PRESENTATE _____	14
14. COMUNICAZIONI, PUBBLICAZIONI E CONTATTI _____	14
15. PERIODO DI VALIDITÀ DELLE DOMANDE _____	15
16. CONCLUSIONE DEL PIANO AZIENDALE PER LO SVILUPPO DELL'ATTIVITA' imprenditoriale _____	15
17. PROROGHE _____	15
18. VARIANTI _____	15
18.1. DEFINIZIONE DI VARIANTE _____	15
18.2 PRESENTAZIONE DELLA DOMANDA DI VARIANTE _____	16
18.3 ISTRUTTORIA DELLA DOMANDA DI VARIANTE _____	16
19. CAMBIO DEL BENEFICIARIO _____	17
19.1 CONDIZIONI PER RICHIEDERE IL CAMBIO DEL BENEFICIARIO _____	17
19.2 COME RICHIEDERE IL CAMBIO DEL BENEFICIARIO _____	17
20. PROCEDURE DI PAGAMENTO _____	18
21. MODALITA' E TEMPI PER L'EROGAZIONE DEL CONTRIBUTO (1^ rata e 2^ rata del premio) _____	19
21.1 EROGAZIONE DELL'ANTICIPO _____	19
21.2 EROGAZIONE DELLA PRIMA RATA DEL PREMIO _____	20
21.3 EROGAZIONE DELLA SECONDA RATA _____	20
22 CONTROLLO DEGLI INVESTIMENTI EFFETTUATI – ACCERTAMENTO DEL COMPLETAMENTO DEL PIANO AZIENDALE _____	22
23 CONTROLLI IN LOCO _____	22
24 FIDEIUSSIONI _____	23

25 CONTROLLI EX POST	23
26 DECADENZA DAL CONTRIBUTO	23
26.1 PROCEDIMENTO DI DECADENZA	24
27 IMPEGNI	24
27.1 IMPEGNI ESSENZIALI	24
27.2 IMPEGNI ACCESSORI	25
28 CAUSE DI FORZA MAGGIORE E CIRCOSTANZE ECCEZIONALI	26
29 RINUNCIA	27
30 ERRORI PALESI	27
31 REGIME DI AIUTO	28
32 MONITORAGGIO DEI RISULTATI	29
32.1 INDICATORI	29
32.2 CUSTOMER SATISFACTION	29
33 RIMEDI AMMINISTRATIVI E GIURISDIZIONALI	29
33.1 RIMEDI AMMINISTRATIVI	30
33.2 RIMEDI GIURISDIZIONALI	30
34 SANZIONI	30
35 TRATTAMENTO DATI PERSONALI	30
36 RIEPILOGO DELLA TEMPISTICA	32
37 LISTA DEGLI ALLEGATI	32

1. OBIETTIVI

L'intervento, coerentemente con quanto riportato nel Reg. 1305/2013 Articolo 19 (Sviluppo delle aziende agricole e delle imprese: la misura copre aiuti all'avviamento di imprese per attività extra-agricole nelle zone rurali e investimenti nella creazione e nello sviluppo di attività extra-agricole) intende sostenere le spinte imprenditoriali di micro scala che potrebbero trovare concretizzazione se supportate da un contributo economico nella loro fase di start up.

Tramite questa misura si intende incrementare le opportunità di avviare o migliorare piccole realtà imprenditoriali, dando così maggiori possibilità occupazionali per chi vive nell'area, con riferimento ai giovani.

Attraverso questa operazione, vengono incentivati coloro che vorrebbero dare vita o migliorare un'attività di tipo imprenditoriale, produttivo, artigianale o di servizio al visitatore, strettamente correlata ai valori del territorio, delle produzioni agroalimentari e della cultura locale, come per esempio servizi di promozione e informazione al visitatore, punti di degustazione e vendita dei prodotti locali, piccole botteghe, ecc..

PARTE I - DOMANDA DI AIUTO

2. TERRITORIO DI APPLICAZIONE

L'intervento interessa tutto il territorio del GAL GardaValsabbia2020.

3. SOGGETTI BENEFICIARI

Possono presentare domanda i giovani imprenditori di età compresa tra i 18 e i 40 anni in forma individuale, societaria o cooperativa, titolari di partita IVA da non più di 24 mesi alla data di presentazione della domanda.

Il Contributo può essere concesso solo ai settori di diversificazione individuati nel Reg. 1305/2013 Articolo 19.

4. CONDIZIONI PER LA PRESENTAZIONE DELLA DOMANDA

I soggetti richiedenti di cui al paragrafo 3, alla data di presentazione della domanda di premio devono:

1. essere giovani imprenditori di età compresa tra i 18 anni compiuti e i 40 anni non ancora compiuti;
2. avviare un'attività insediata nei Comuni del Territorio di candidatura;
3. avviare un'attività compatibile con quanto previsto nel Reg. 1305/2013 Articolo 19;
4. avviare un'attività incentrata sulla valorizzazione delle risorse ambientali, culturali e artigianali endogene che non comportino lavorazioni o trasformazioni che possano avere impatti sull'ambiente;
5. integrare le attività aziendali con le iniziative di supporto alle filiere considerate dal PSL del GAL GardaValsabbia2020;
6. presentare un Piano Aziendale (redatto sulla base dell'Allegato 3) per lo sviluppo dell'attività imprenditoriale che deve contenere le seguenti informazioni:
 - a. i dati strutturali dell'azienda;
 - b. la proposta progettuale di sviluppo imprenditoriale e aziendale, comprendente da un minimo di **2** a un massimo di **5** obiettivi, i tempi di realizzazione, le tappe intermedie e i risultati attesi per ciascun obiettivo;

Il Piano aziendale per lo sviluppo dell'attività deve essere avviato dopo la data di presentazione della domanda e comunque entro e non oltre 6 mesi dalla data di concessione del premio, ossia la data di pubblicazione sul sito del GAL GardaValsabbia2020 del provvedimento di ammissione a finanziamento.

Il Piano aziendale per lo sviluppo dell'attività deve essere completato entro e non oltre i 4 anni successivi all'avvio del medesimo.

Nel suddetto Piano aziendale devono essere indicate le date di avvio e di completamento dello stesso. Il completamento del Piano aziendale rappresenta la fine del primo insediamento da parte del giovane agricoltore.

7. insediarsi in qualità di titolare o legale rappresentante, assumendo tutte le decisioni organizzative e gestionali e la responsabilità di tutte le obbligazioni relative alla gestione dell'impresa o della società, in coerenza con l'articolo 2, comma 1 del Regolamento (UE) n. 807/2014.

Nel caso di insediamento nell'ambito di una società di persone, tutti i partecipanti alla società devono:

- a) possedere i requisiti di cui ai precedenti punti 1), 2), 4) e 5);
- b) esercitare congiuntamente il controllo dell'azienda;
- c) non avere già beneficiato di un sostegno comunitario o nazionale per l'insediamento dei giovani imprenditori.

Nel caso di insediamento nell'ambito di una società di capitali:

- a) il rappresentante legale della società deve possedere i requisiti di cui ai precedenti punti 1), 2), 4) e 5), essere responsabile di tutte le obbligazioni relative alla gestione dell'impresa e assumere tutte le decisioni organizzative e gestionali;
- b) nessuno dei soci deve avere già beneficiato di un sostegno comunitario o nazionale per l'insediamento dei giovani imprenditori;
- c) tutti i soci devono avere età compresa tra i 18 anni compiuti e i 40 anni non ancora compiuti al momento della presentazione della domanda;
- d) il contratto societario deve avere durata almeno sino alla scadenza dei 5 anni successivi alla data di pubblicazione sul sito del GAL GardaValsabbia2020 del provvedimento di ammissione a finanziamento.

Nel caso di insediamento nell'ambito di una società cooperativa:

- a) il rappresentante legale della società deve possedere i requisiti di cui ai precedenti punti 1), 2), 4) e 5), essere responsabile di tutte le obbligazioni relative alla gestione dell'impresa a assumere tutte le decisioni organizzative e gestionali;
- b) nessuno dei soci deve avere già beneficiato di un sostegno comunitario o nazionale per l'insediamento dei giovani imprenditori;
- c) tutti i soci devono avere età compresa tra i 18 anni compiuti e i 40 anni non ancora compiuti al momento della presentazione della domanda;
- d) lo Statuto deve prevedere una durata almeno sino alla scadenza dei 5 anni successivi alla data di pubblicazione sul sito del GAL GardaValsabbia2020 del provvedimento di ammissione a finanziamento;

8. insediarsi in una nuova impresa che non deriva dalla suddivisione, successiva al 01.01.2014, nella conduzione, tra coniugi, soggetti parenti fino al 2° grado (1° grado: Genitori – figli; 2° grado: Nonni – nipoti) o affini fino al 2° grado (Fratelli – sorelle), di un'azienda preesistente.

Pertanto ai fini della presente Operazione, per suddivisione di un'azienda si intende la fattispecie per la quale un'azienda originaria preesistente, condotta da un soggetto in forza di un legittimo titolo di conduzione (proprietà, altro diritto reale ovvero contratti previsti dal codice civile o leggi speciali), viene per una o più parti condotta da uno o più nuovi soggetti coniugi, parenti fino al 2° grado (1° grado: Genitori – figli; 2° grado: Nonni – nipoti) o affini fino al 2° grado (Fratelli – sorelle) con il precedente conduttore e per la restante parte rimane condotta da quest'ultimo.

Non può quindi essere ammesso al premio previsto dalla presente Operazione il passaggio di titolarità dell'azienda, anche per quota, tra coniugi, per atto "tra vivi" quale contratto di locazione o comodato d'uso, nonché la costituzione di una nuova azienda attraverso il passaggio, in forma gratuita o onerosa, di proprietà o altro diritto reale di terreni e fabbricati rurali del coniuge, con il cedente che prosegue l'attività agricola come conduttore di una parte dell'azienda stessa.

Sono, inoltre, escluse dai premi le costituzioni ex novo di società tra coniugi uno dei quali sia già titolare di azienda individuale, nonché l'ipotesi in cui in una società nuova o preesistente di cui sia socio un coniuge, entri a far parte l'altro coniuge;

9. indicare nel fascicolo aziendale in Sis.Co. l'indirizzo di posta elettronica certificata (PEC) e almeno un codice bancario IBAN validi.

Sono esclusi i soggetti che non rispettano le condizioni di cui al paragrafo 4 e, in particolare, i soggetti che alla data di presentazione della domanda di premio:

- hanno attivato una partita IVA in campo imprenditoriale da oltre 24 mesi;
- hanno già beneficiato di un sostegno comunitario o nazionale per l'insediamento dei giovani imprenditori;
- sono stati o sono titolari di un'altra impresa individuale, la cui partita IVA è stata attivata;
- sono stati o sono rappresentanti legali di un'altra società di persone, capitali o cooperativa, la cui partita IVA è stata attivata.

5. UBICAZIONE DELL'ATTIVITÀ DEL RICHIEDENTE

Le domande sono distinte, per la determinazione dell'importo del premio, secondo la zona del territorio del GAL GardaValsabbia2020 dove è ubicata l'attività in cui avviene il primo insediamento:

- a) zona svantaggiata di montagna, come da Allegato B del PSR 2014-2020 (Allegato 6)
- b) altre zone.

6. DOTAZIONE FINANZIARIA

La dotazione finanziaria complessiva dell'Operazione, per l'applicazione delle presenti disposizioni attuative, è pari ad euro **490.000,00 di contributo pubblico, con un'aliquota di sostegno pari al 100%, per una dotazione complessiva pari ad euro 490.000,00.**

7. CARATTERISTICHE DELL'AGEVOLAZIONE

Il sostegno consiste nell'erogazione di un premio per il primo insediamento di giovani imprenditori. Nessun investimento è oggetto di finanziamento.

Il sostegno è erogato sotto forma di premio di primo insediamento ai giovani imprenditori come pagamento forfettario in due rate.

Il pagamento della **prima rata** è effettuato dopo la concessione del premio, ossia la data di pubblicazione sul sito del GAL GardaValsabbia2020 del provvedimento di ammissione a finanziamento.

Il pagamento della **seconda rata** è effettuato a conclusione del Piano aziendale di cui al paragrafo 4, punto 6), cioè alla realizzazione degli interventi previsti e al raggiungimento degli obiettivi programmati.

Il pagamento della seconda rata deve comunque essere effettuato entro e non oltre 5 anni dalla data della decisione con cui si è concesso il premio, ossia la data di pubblicazione sul sito del GAL GardaValsabbia2020 del provvedimento di ammissione a finanziamento.

Trattandosi di un premio forfettario per il primo insediamento del giovane imprenditore, non è direttamente collegabile ad Operazioni o investimenti sostenuti dal giovane per i quali è necessaria la successiva rendicontazione nell'ambito di applicazione del Programma di Sviluppo Rurale 2014 - 2020.

7.1 AMMONTARE DEL CONTRIBUTO

Il contributo concesso è pari al 100% della spesa ammessa a finanziamento.

L'importo del premio, in relazione alla zona dove è ubicata l'attività in cui avviene il primo insediamento, è il seguente:

- a) giovane imprenditore che si insedia in zona svantaggiata di montagna - **€ 30.000**;
- b) giovane imprenditore che si insedia in altre zone - **€ 20.000**.

In caso attività avviata in forma societaria o cooperativa della quale assumono congiuntamente la titolarità due o più giovani imprenditori, l'importo del premio per l'azienda/società non può comunque superare i limiti di cui sopra.

8. DIVIETO DI CUMULO DEGLI AIUTI

Il premio di cui alla presente Operazione non è cumulabile con altri contributi pubblici concessi per i medesimi interventi, e/o altre agevolazioni concesse in Regime di Aiuto istituito per i medesimi interventi.

Qualora il richiedente presenti domande di finanziamento relative al medesimo intervento in applicazione ad altre fonti di aiuto, deve, in caso di ammissione a finanziamento alla presente Operazione, scegliere per l'accesso ad una sola fonte di finanziamento, rinunciando conseguentemente alle altre, entro 30 giorni continuativi dal ricevimento della comunicazione dell'ammissione a finanziamento ai sensi della presente Operazione e deve darne comunicazione al GAL.

9. CRITERI DI SELEZIONE / VALUTAZIONE

Per l'accesso al finanziamento le domande sono ordinate in una graduatoria decrescente, redatte sulla base del punteggio attribuito applicando i criteri e le modalità che seguono.

Il punteggio è attribuito valutando nell'ordine:

- a) analisi tecnica e requisiti qualitativi del Piano aziendale e del progetto;
- b) elementi economici e finanziari;
- c) inserimento, nel progetto imprenditoriale di prodotti, servizi e interventi che garantiscano un impatto ambientale e sociale positivo sul territorio.

A parità di punteggio definitivo, è data precedenza all'impresa/società con il titolare/rappresentante legale più giovane.

Ogni domanda per poter essere inserita nella graduatoria di ammissibilità, deve raggiungere una soglia di **punteggio minimo pari a 15 punti** nel macro criterio di selezione "Analisi tecnica e requisiti qualitativi del Piano aziendale e del progetto".

I criteri di selezione, gli elementi di valutazione e i relativi punteggi sono riepilogati nella successiva Tabella:

CRITERI DI SELEZIONE		
MACROCRITERI DI VALUTAZIONE		PUNTI
Analisi tecnica e requisiti qualitativi del Piano aziendale e del progetto		25
Elementi economici e finanziari		10
Inserimento, nel progetto imprenditoriale di prodotti, servizi e interventi che garantiscano un impatto ambientale e sociale positivo sul territorio		20
PUNTEGGIO MASSIMO		55
ELEMENTI DI VALUTAZIONE		PUNTI
Analisi tecnica e requisiti qualitativi del Piano aziendale e del progetto		
	Elementi di valutazione	Punti
1	Qualità del progetto e dell'idea imprenditoriale/professionale in relazione agli obiettivi, ai tempi di realizzazione ed ai risultati attesi	0-5
2	Coerenza tra il progetto imprenditoriale, l'organizzazione della struttura di impresa, con riferimento al progetto di sviluppo imprenditoriale ed il mercato di riferimento;	0-5
3	Qualità dell'investimento anche in base al livello di innovatività e tecnologico, capacità di generare esperienze simili e di essere replicato in altre aree geografiche;	0-5
4	Impatto occupazionale generato dal progetto: descrizione dell'organigramma in termini di individuazione delle risorse organizzative e di impatto occupazionale.	0-5
5	Coerenza tra l'idea progettuale e il PSL 2014-2020 del GAL GardaValsabbia2020	0-5
PUNTEGGIO MASSIMO		25
Elementi economici e finanziari		
	Elementi di valutazione	Punti
1	Sostenibilità e potenzialità del progetto: Capacità del progetto imprenditoriale di mantenersi nel tempo in relazione alle voci di costo e alle voci di ricavo previste nel business plan.	0-5
2	Congruietà dei costi e dei tempi di realizzazione: coerenza dei costi di progetto e dei tempi di realizzazione con gli obiettivi dell'investimento.	0-5
PUNTEGGIO MASSIMO		10
Inserimento, nel progetto imprenditoriale di prodotti, servizi e interventi che garantiscano un impatto ambientale e sociale positivo sul territorio		
	Elementi di valutazione	Punti
1	Introduzione di prodotti e servizi che promuovano la sostenibilità ambientale e la fruizione sostenibile del territorio (fruizione del territorio attraverso sistemi di mobilità dolce, utilizzo di beni a basso impatto ambientale, servizi di educazione e sensibilizzazione ambientale, ecc.);	5
2	Previsione di interventi finalizzati all'efficientamento dei consumi e alla riduzione degli impatti ambientali delle stesse (opere murarie e impianti per l'efficientamento energetico e idrico; attrezzature e tecnologie per il monitoraggio dei consumi e la domotica, ecc.);	5
3	Realizzazione di prodotti e servizi attraverso l'impiego di giovani di età inferiore ai 35 anni;	5
4	Richiedente che conduce un'impresa o una società i cui titolari sono almeno per il 50% di sesso femminile	5

10. RESPONSABILE DEL PROCEDIMENTO

Ai sensi del Regolamento interno al GAL GardaVlasabbia2020 denominato *Regolamento sulla procedura di assegnazione dei contributi previsti nel Piano di Sviluppo Locale 2014-2020 del GAL GardaValsabbia2020*, il Responsabile del procedimento, ai sensi dell'articolo 4 della Legge 241/1990, è individuato nella figura del Direttore del GAL GardaValsabbia2020, Dott. Nicola Gallinaro.

Per l'istruttoria delle domande, viene costituito presso il GAL GardaValsabbia2020, secondo le modalità indicate dal Regolamento interno, apposito Comitato Tecnico Di Valutazione.

11. PRESENTAZIONE DELLA DOMANDA

Nel periodo di applicazione delle presenti disposizioni attuative ciascun richiedente può presentare soltanto una **domanda di aiuto**.

La domanda non deve essere perfezionata con il pagamento dell'imposta di bollo in quanto esente ai sensi dell'Allegato B, articolo 21 bis al D.P.R. 26 ottobre 1972, n. 642.

11.1 QUANDO PRESENTARE LA DOMANDA

La domanda può essere presentata dal **giorno 13 maggio 2019 e fino alle ore 12.00 del 13 luglio 2019**.

11.2 A CHI PRESENTARE LA DOMANDA

La domanda deve essere presentata al GAL GardaValsabbia2020, con le modalità illustrate nel prosieguo del presente Bando.

Preliminarmente o all'atto della presentazione della domanda, **il richiedente deve delegare il GAL GardaValsabbia2020 alla consultazione del proprio fascicolo aziendale** (denominato anche Asset Aziendale), **in assenza di detta delega il GAL GardaValsabbia2020 non sarà in grado di visualizzare il fascicolo aziendale del richiedente e, di conseguenza, di istruire la domanda.**

11.3 COME PRESENTARE LA DOMANDA

Le domande di sostegno, indirizzate al GAL di riferimento, devono essere presentate **esclusivamente per via telematica tramite il Sistema Informatico (Sis.co.)** di Regione Lombardia, entro il termine previsto dal bando, previa apertura ed eventuale aggiornamento del fascicolo aziendale informatizzato.

I soggetti interessati possono presentare la domanda direttamente o avvalersi, esclusivamente per le fasi di compilazione e invio, dei soggetti delegati prescelti.

La domanda deve essere compilata in tutte le sue parti.

Il richiedente chiude la procedura, scarica il report della domanda in formato PDF, appone la firma digitale e lo ricarica in SISCO. Con tale operazione la domanda viene validata dal sistema e si intende presentata. La data e l'ora di presentazione sarà oggetto di verifica ai fini della ricevibilità della domanda. **La presentazione della domanda deve rispettare il termine ultimo previsto dal bando.**

La presentazione della domanda entro la data e l'orario stabiliti come termine ultimo di presentazione è di esclusiva responsabilità del richiedente, il quale si assume qualsiasi rischio in caso di mancata o tardiva ricezione della stessa dovuta, a titolo esemplificativo e non esaustivo, a

malfunzionamenti degli strumenti telematici utilizzati, incompatibilità degli strumenti telematici utilizzati con il sistema Sis.co, difficoltà di connessione e trasmissione, lentezza dei collegamenti, o qualsiasi altro motivo; è esclusa ogni responsabilità di Regione Lombardia ove per ritardo o disguidi tecnici o di altra natura, ovvero per qualsiasi motivo, la domanda non sia presentata entro il termine previsto. Pertanto, si raccomanda ai richiedenti di connettersi al Sistema entro un termine adeguato rispetto ai tempi di compilazione della domanda, al numero e alla dimensione dei documenti da allegare alla stessa.

Ai fini del presente bando per firma digitale si intende la **sottoscrizione del report della domanda di sostegno, di cui al precedente paragrafo, da parte di uno dei soggetti con diritto di firma** scelto tra quelli pro-posti dal sistema informativo e derivanti dalla lista di tutti i soci e titolari di cariche o qualifiche presenti in visura camerale con firma digitale o firma elettronica qualificata o firma elettronica avanzata.

È ammessa anche la firma con Carta Regionale dei Servizi (CRS) o Carta Nazionale dei Servizi (CNS), purché generata attraverso l'utilizzo di una versione del software di firma elettronica avanzata, aggiornato a quanto previsto dal D.C.M. del 22 febbraio 2013.2

Oltre al report della domanda di sostegno anche i documenti previsti per ciascun bando, devono essere prodotti con firma digitale, allegati alla domanda e caricati a sistema in formato compresso e non modificabile (PDF, JPEG, p7m e zip).

Il GAL scarica dal sistema le domande di sostegno e provvede a numerarle secondo la propria modalità di protocollo. Il numero e la data di protocollo sono riportati sulle domande avendo cura che a ciascuna sia assegnato un numero univoco di protocollo.

11.4 DOCUMENTAZIONE DA ALLEGARE ALLA DOMANDA

Il richiedente, ai fini dell'ammissione all'istruttoria della propria domanda, deve allegare in formato compresso e non modificabile, ad esempio tipo PDF, JPEG i seguenti documenti:

- 1) Dichiarazione sostitutiva ai sensi degli articoli 46 e 47 del DPR 445/2000, compilata secondo il modello Allegato n. 1 delle presenti disposizioni attuative, di avere o non avere richiesto un premio di primo insediamento anche con altre "Fonti di aiuto" diverse dal Programma di Sviluppo Rurale 2014-2020;
- 2) Piano Aziendale redatto secondo l'Allegato 3;
- 3) Dichiarazione sostitutiva di atto notorio del rappresentante legale dell'impresa richiedente per la concessione di aiuti in De Minimis (Allegato 4);

11.5 SOSTITUZIONE DELLA DOMANDA

Entro la data di chiusura per la presentazione delle domande, il richiedente può annullare una domanda già presentata e presentarne una diversa, che costituisce un nuovo procedimento, alle condizioni indicate nei paragrafi 11.1, 11.2 e 11.3.

In particolare, si sottolinea che gli interventi devono essere iniziati e le spese sostenute dopo la data di validazione della nuova domanda in SISCO (§ 5.3).

La domanda già presentata è annullata e sostituita dalla nuova domanda soltanto a seguito della validazione di quest'ultima. In assenza della validazione della nuova domanda, ai fini della conclusione dell'istruttoria, resta valida la domanda già presentata

11.6 RICEVIBILITA' DELLA DOMANDA

Il GAL verifica che la domanda sia stata presentata a Sis.co entro il termine previsto dal bando. La domanda risulta presentata con la validazione della domanda in SISCO. Ciò avviene quando il beneficiario ricarica a sistema la domanda che ha firmato digitalmente.

Le domande presentate dopo la scadenza del termine previsto al paragrafo 11.1 sono considerate non ricevibili e quindi non sono oggetto di istruttoria e i procedimenti si considerano conclusi ai sensi dell'art. 2, comma 1 della l.n. 241/1990 e ss.ss.ii.

Il Responsabile del procedimento, comunica al richiedente, tramite PEC, la non ricevibilità della domanda.

Terminata la fase di verifica della "ricevibilità" delle domande di aiuto, il Responsabile del procedimento effettua la comunicazione di avvio del procedimento ai i beneficiari le cui domande sono ricevibili, ai sensi dell'art. 7 della l. 241/1990.

11.6.1 DOMANDE INCOMPLETE E DOCUMENTAZIONE ESPLICATIVA

L'assenza di uno dei documenti di cui al paragrafo 11.4 determina la **non ammissibilità della domanda** di aiuto all'istruttoria.

Nel caso in cui si evidenzia la necessità di perfezionare la documentazione presentata in quanto i documenti non risultano chiari o esaustivi, il Responsabile del Procedimento, dopo le verifiche di ammissibilità svolte dal Comitato tecnico di valutazione, chiede via PEC al richiedente la trasmissione di quanto necessario.

Il richiedente deve inviare quanto richiesto, tramite PEC, nel termine di **10 giorni** dalla ricezione della richiesta; trascorso inutilmente detto termine viene disposta la non ammissibilità della domanda alla fase istruttoria.

La documentazione aggiuntiva viene caricata a sistema dal GAL GardaValsabbia2020 nel corso della fase istruttoria.

12. ISTRUTTORIA DELLE DOMANDE DI AIUTO

L'istruttoria della domanda di aiuto è effettuata dal GAL GardaValsabbia2020 attraverso apposito Comitato tecnico di valutazione.

12.1 VERIFICA DELLA DOCUMENTAZIONE E DELLE CONDIZIONI DI AMMISSIBILITÀ

Il Responsabile del procedimento, effettuate le verifiche di ricevibilità delle domande, trasmette al Comitato tecnico di valutazione gli elenchi delle domande per l'istruttoria", la cui prima fase consiste nella verifica della completezza della documentazione.

A tal fine, il Comitato tecnico di valutazione, verifica la completezza della documentazione di cui al precedente paragrafo 11.4.

L'assenza di uno dei documenti di cui al paragrafo 11.4 determina l'impossibilità a proseguire l'istruttoria.

All'esito delle verifiche della completezza della documentazione il Responsabile del Procedimento comunica tramite PEC ai richiedenti la non ammissibilità delle domande di aiuto alla fase istruttoria successiva.

Nel caso in cui si evidenzia la necessità di perfezionare la documentazione presentata in quanto i documenti non risultano chiari o esaustivi, il GAL tramite PEC ne chiede al richiedente la trasmissione, sempre tramite PEC, entro un termine non superiore a 10 giorni dalla richiesta.

12.2 ISTRUTTORIA TECNICO AMMINISTRATIVA

L'istruttoria delle domande di aiuto considerate ammissibili è effettuata dal GAL secondo la procedura prevista dal proprio Regolamento interno (Comitato di selezione, Comitato tecnico di valutazione, tecnici incaricati).

L'istruttoria della domanda di aiuto prevede lo svolgimento di controlli e di attività amministrative e tecniche che comprendono:

- la verifica della validità tecnica del Piano aziendale per lo sviluppo dell'attività imprenditoriale;
- la verifica della dichiarazione sostitutiva di cui al paragrafo 11.4;
- la verifica del rispetto delle condizioni e dei limiti definiti nelle presenti disposizioni attuative;
- l'attribuzione del punteggio di priorità secondo i criteri definiti nel precedente paragrafo 10 con relativa motivazione;
- la determinazione dell'importo del premio in riferimento alla zona dove è ubicata l'azienda in cui avviene il primo insediamento, così come specificato al paragrafo 7.1;
- la redazione, da parte del funzionario incaricato, del verbale di ammissibilità o di non ammissibilità della domanda, atto che conclude l'istruttoria;

A conclusione dei controlli sopra richiamati, il Comitato tecnico di valutazione redige apposito verbale di istruttoria e procede alla valutazione delle domande istruite e dei relativi esiti e, a conclusione dell'attività, redige l'elenco provvisorio delle domande valutate con i relativi punteggi e si invia tramite PEC, a firma del Responsabile del procedimento, ai richiedenti il verbale istruttorio. I richiedenti, entro **10 giorni** dall'invio del verbale, possono partecipare al procedimento istruttorio ai sensi della legge 241/1990, presentando al Responsabile del Procedimento, tramite PEC, un'**istanza di riesame**, con le osservazioni eventualmente corredate da documenti.

Se il richiedente presenta istanza di riesame, il Coordinatore del Comitato tecnico di valutazione effettua i controlli e le attività amministrative sopra richiamate e redige una proposta di verbale di istruttoria, motivandone l'accoglimento o il non accoglimento, e condivide la soluzione con il Comitato tecnico di valutazione che deve avallare quanto proposto dal Coordinatore. Il Responsabile del Procedimento sottoscrive e trasmette via PEC ai richiedenti il verbale istruttorio definitivo redatto a cura del Comitato tecnico di valutazione.

12.3 CHIUSURA DELLE ISTRUTTORIE

L'istruttoria si conclude con la redazione a cura Comitato tecnico di valutazione di un verbale, che deve essere caricato a sistema.

I dati contenuti nel verbale devono essere riportati in Sis.co., per la creazione del Verbale di istruttoria informatizzato che viene firmato digitalmente dall'istruttore incaricato e controfirmato dal Responsabile del procedimento.

13. APPROVAZIONE DEGLI ESITI ISTRUTTORI E AMMISSIONE A FINANZIAMENTO

A conclusione della fase istruttoria il GAL approva con proprio atto gli esiti definitivi di istruttoria, definendo i seguenti elenchi:

- 1) domande non ammissibili all'istruttoria;
- 2) domande con esito istruttorio negativo;
- 3) elenco delle domande ammissibili a finanziamento
- 4) elenco delle domande finanziate
- 5) elenco delle domande ammesse ma non finanziate

Per ogni beneficiario di cui agli elenchi 3), 4) ed 5), saranno indicati: Numero del procedimento, CUA, ragione sociale, Comune, Importo totale dell'investimento, Importo ammesso, Contributo concesso, quota comunitaria di sostegno, punteggio assegnato.

Gli elenchi, approvati con atto formale, sono inviati dal GAL al Responsabile di Operazione di Regione Lombardia, per la verifica della correttezza formale e della disponibilità finanziaria sulla Operazione di riferimento.

L'atto formale di approvazione degli elenchi contiene:

- il riferimento al Piano di Sviluppo Locale (azione del PSL e corrispondente operazione del PSR),
- il riferimento all'elenco contenente le istanze istruite favorevolmente ed ammesse al finanziamento,
- il riferimento all'elenco contenente le istanze istruite favorevolmente, ma non ammesse a finanziamento per carenza di fondi,
- il riferimento all'elenco contenente le istanze con parere sfavorevole,
- la verifica della copertura finanziaria,
- l'attestazione del Direttore del GAL circa la regolarità e la legittimità del procedimento.

Per ogni domanda con esito istruttorio positivo, ammessa a finanziamento viene rilasciato, ai sensi di quanto stabilito dalla Deliberazione n. 24/2004 del Comitato Interministeriale per la Programmazione Economica (CIPE), in attuazione della legge n. 144 del 17 maggio 1999 e smi, il Codice Unico di Progetto (CUP) che accompagna ciascuna domanda di contributo dall'approvazione del provvedimento di assegnazione delle risorse fino al suo completamento.

Ai sensi di quanto stabilito al comma 2.2 della citata Deliberazione, il codice CUP deve essere riportato su tutti i documenti amministrativi e contabili, cartacei ed informatici.

Il Responsabile del Procedimento comunica ai beneficiari il codice CUP attribuito al progetto.

13.1 CONTROLLI DI SECONDO LIVELLO SULLE DOMANDE DI AIUTO PRESENTATE

Saranno effettuati dei controlli di secondo livello su un campione casuale delle domande di aiuto presentate.

I controlli potranno essere effettuati su tutte le domande, sia che queste siano poi ammesse o no a finanziamento.

14. COMUNICAZIONI, PUBBLICAZIONI E CONTATTI

Le graduatorie saranno pubblicate nell'area "Amministrazione trasparente" del sito del GAL (ai sensi del D.Lgs 33/2013) entro 60 giorni dalla chiusura della presentazione delle domande.

Il provvedimento viene anche pubblicato, a cura di Regione Lombardia, sul sito <http://www.ue.regione.lombardia.it> ed inviato l'Organismo Pagatore Regionale per gli adempimenti ad esso spettanti.

Il GAL provvederà ad inviare ai beneficiari la comunicazione di ammissione a finanziamento, con l'indicazione della spesa complessiva ammessa a contributo, del contributo concesso, delle tempistiche di realizzazione, inclusa la data ultima di fine lavori.

La comunicazione sarà inviata anche ai:

- beneficiari non finanziati per carenza di fondi, ma inseriti in graduatoria con l'indicazione del termine entro il quale la graduatoria rimane aperta al fine di poter ammettere a finanziamento le domande di beneficiari inseriti in posizione utile in graduatoria utilizzando eventuali economie che si rendessero disponibili,
- soggetti con esiti istruttorio della domanda negativo, con i motivi dell'esclusione,
- soggetti non ammessi all'istruttoria, con i motivi della non ammissibilità.

Per informazioni relative ai contenuti del bando, i contatti sono: GAL GardaValsabbia2020
Tel. 0365-651085, info@galgardavalsabbia2020.it

Per assistenza tecnica relative alle procedure informatizzate (Sis.Co.): numero verde 800 131 151
E-mail sisco.supporto@regione.lombardia.it

15. PERIODO DI VALIDITÀ DELLE DOMANDE

Le domande istruite positivamente e inserite in graduatoria restano valide per **12 mesi** dalla data di pubblicazione nell'area "Amministrazione trasparente" del sito del GAL del provvedimento di cui al paragrafo 13.

16. CONCLUSIONE DEL PIANO AZIENDALE PER LO SVILUPPO DELL'ATTIVITÀ IMPRENDITORIALE

Il Piano aziendale deve essere concluso entro e non oltre 4 anni dall'avvio del Piano stesso.

Il Piano aziendale s'intende concluso se sono raggiunti gli obiettivi indicati nella proposta progettuale.

La mancata conclusione del Piano, ossia il mancato raggiungimento degli obiettivi previsti, causa la decadenza totale o parziale dal premio, fatte salve le possibilità di proroga di seguito indicate.

17. PROROGHE

Per la presente operazione non sono concesse proroghe.

18. VARIANTI

18.1. DEFINIZIONE DI VARIANTE

Sono considerate varianti i cambiamenti del programma originario, a condizione che non determinino modifiche agli obiettivi e/o ai parametri che hanno reso l'iniziativa finanziabile.

I cambiamenti del programma originario che comportano modifiche degli obiettivi e/o dei parametri che hanno reso l'iniziativa finanziabile, non sono ammissibili.

Nel corso della realizzazione del programma finanziato, non è considerata variante la realizzazione delle attività previste nel programma iniziale, anche se comportano una diversa spesa rispetto a quella prevista, a condizione che sia garantita la possibilità di identificare l'attività svolta e fermo restando l'importo della spesa ammessa in sede di istruttoria.

La domanda di variante può essere presentata solo dopo apposita autorizzazione rilasciata dal Responsabile di Procedimento.

18.2 PRESENTAZIONE DELLA DOMANDA DI AUTORIZZAZIONE ALLA VARIANTE

Il beneficiario che intenda presentare domanda di variante, deve richiedere, tramite Sis.Co., al GAL un'apposita domanda di autorizzazione alla presentazione della variante corredata da:

- 1) relazione tecnica sottoscritta da legale rappresentante o suo incaricato, recante la descrizione e le motivazioni delle varianti che si intendono apportare al Progetto inizialmente approvato;
- 2) quadro di confronto tra la situazione inizialmente prevista e quella che si determina a seguito della variante, redatto secondo il modello di cui all' Allegato 5 al presente bando, firmato dal legale rappresentante dell'ente beneficiario;

Il Responsabile del procedimento verifica se la proposta di variante presentata è ammissibile e, se del caso, autorizza in Sis.Co. il beneficiario alla presentazione della domanda di variante, entro 15 giorni dalla presentazione della richiesta.

18.3 PRESENTAZIONE DELLA DOMANDA DI VARIANTE

In caso di autorizzazione alla presentazione della variante, il beneficiario tramite Sis.Co inoltra al GAL, la domanda di variante autorizzata, presentata con le modalità di cui ai paragrafi 12.2 e 12.3 e corredata dalla:

- 1) relazione tecnica sottoscritta da legale rappresentante o suo incaricato, recante la descrizione e le motivazioni delle varianti che si intendono apportare al progetto inizialmente approvato;
- 2) documentazione di cui al precedente paragrafo 11.4 (Documentazione da allegare alla domanda) debitamente aggiornata in relazione alla variante richiesta;
- 3) quadro di confronto tra la situazione inizialmente prevista e quella che si determina a seguito della variante, secondo il modello di cui all' Allegato 5 alle presenti disposizioni, firmato dal beneficiario.

La domanda di variante sostituisce completamente la domanda iniziale.

La realizzazione del nuovo Piano aziendale è ammissibile soltanto dopo la presentazione a Sis.Co. della domanda di variante, fermo restando quanto disposto agli ultimi due capoversi del successivo paragrafo 18.4.

Ogni richiesta di variante deve essere preventivamente presentata dal beneficiario prima di procedere con le attività che rientrano nella variante stessa.

Il beneficiario che proceda ad eseguire le varianti preventivamente richieste senza attendere l'autorizzazione del GAL GardaValsabbia2020 Srl, si assume il rischio che le spese sostenute non siano riconosciute a consuntivo, nel caso in cui la variante non venga autorizzata.

L'acquisto dei beni o la realizzazione delle opere oggetto di variante sono ammissibili soltanto dopo la presentazione a Sis.Co. della domanda di variante, fermo restando quanto disposto agli ultimi due capoversi del successivo paragrafo 18.4.

La domanda di variante può essere presentata unicamente con riferimento alle domande istruite e finanziate.

Il beneficiario può presentare una sola richiesta di variante per ciascuna domanda di contributo.

18.4 ISTRUTTORIA DELLA DOMANDA DI VARIANTE

La domanda di variante, ai fini della determinazione della spesa ammissibile e del contributo concesso, viene istruita dal GAL GardaValsabbia2020 ad opera del Responsabile del procedimento; tale domanda costituisce il riferimento per le ulteriori fasi del procedimento.

La variante è autorizzata a condizione che:

d) il punteggio assegnato al nuovo Piano aziendale, con riferimento all' "Analisi tecnica e requisiti qualitativi del Piano aziendale e del progetto" non determini l'esclusione della domanda dalla graduatoria delle domande finanziate.

La domanda di variante viene istruita dal GAL secondo le modalità e con la stessa procedura descritta per l'istruttoria delle domande di aiuto.

La spesa ammessa a finanziamento e il contributo concesso non possono comunque superare gli importi stabiliti nel provvedimento di cui al paragrafo 13; eventuali maggiori spese dovute alle varianti sono ad esclusivo carico del beneficiario.

Il beneficiario che esegua le varianti preventivamente richieste senza attendere l'autorizzazione del GAL si assume il rischio che le spese sostenute non siano riconosciute a consuntivo, nel caso in cui la variante non sia autorizzata.

Conclusa l'istruttoria e preso atto di quanto definito dal Comitato tecnico di valutazione, il Responsabile del Procedimento autorizza o non autorizza la variante e aggiorna, se del caso, l'ammontare del contributo concesso relativamente alla domanda oggetto di variante e, tramite PEC, ne dà comunicazione in ogni caso, al beneficiario.

Nel caso di non autorizzazione della variante l'istruttoria può concludersi con:

- esito positivo con esclusione della variante richiesta;
- esito negativo, nel caso in cui la non autorizzazione della variante richiesta comporti il non raggiungimento degli obiettivi del progetto iniziale; in questo caso si ha la decadenza del contributo concesso.

19. CAMBIO DEL BENEFICIARIO

19.1 CONDIZIONI PER RICHIEDERE IL CAMBIO DEL BENEFICIARIO

Il cambio del richiedente o del beneficiario **può avvenire in qualsiasi momento e a condizione che:**

- 1) il subentrante sia in possesso dei requisiti, soggettivi e oggettivi, necessari per l'accesso al contributo;
- 2) il subentrante si impegni formalmente a mantenere **tutti** gli impegni assunti dal cedente;
- 3) non determini una diminuzione del punteggio attribuito, tale da causare l'esclusione della domanda dalla graduatoria delle domande finanziate, solo in caso di cambio del beneficiario.

19.2 COME RICHIEDERE IL CAMBIO DEL BENEFICIARIO

Il subentrante deve presentare apposita richiesta tramite Sis.Co. entro 90 giorni continuativi dal perfezionamento della transazione.

La richiesta deve essere corredata della documentazione comprovante:

- il possesso dei requisiti, soggettivi e oggettivi;
- la titolarità al subentro;
- l'impegno a mantenere tutti gli impegni assunti dal cedente;
- la documentazione attestante la rinuncia alla domanda da parte del soggetto cedente.

Il Responsabile del procedimento, istruita la richiesta, comunica al subentrante e al cedente tramite PEC l'esito dell'istruttoria che può comportare:

- la non autorizzazione al subentro;
- l'autorizzazione al subentro con revisione del punteggio attribuito e/o del contributo spettante e/o della percentuale di finanziamento. In ogni caso, dopo l'ammissione a contributo, non è possibile aumentare il punteggio di priorità, la percentuale di finanziamento e l'entità del contributo;
- l'autorizzazione senza alcuna variazione.

Il subentrante deve presentare a Sis.co la nuova domanda con le modalità previste ai paragrafi 11.2 - A chi inoltrare la domanda e 11.3. - Come presentare la domanda.

Il responsabile del procedimento, provvede all'istruttoria della domanda e nei casi di istruttoria positiva aggiorna gli atti di concessione del finanziamento e ne dà comunicazione tramite PEC al Responsabile di Operazione per gli adempimenti di competenza e al nuovo beneficiario.

Nel caso di non autorizzazione al subentro il beneficiario precedente deve provvedere alla restituzione delle eventuali somme percepite, maggiorate degli interessi maturati.

PARTE II - DOMANDA DI PAGAMENTO

20. PROCEDURE DI PAGAMENTO

Le erogazioni dei contributi sono regolate dalle disposizioni emanate dall'Organismo Pagatore Regionale.

I pagamenti sono disposti dall'Organismo Pagatore Regionale, che si avvale per l'istruttoria delle domande di SAL e saldo degli Organismi Delegati (OD), ai sensi dell'art. 7 del Regolamento (UE) n. 1306/2013.

L'erogazione dei contributi è disposta con provvedimento del Dirigente responsabile dell'OPR, che assume, per la gestione delle domande di pagamento, la funzione di Responsabile del procedimento.

Per ulteriori dettagli circa le procedure di gestione e controllo delle domande di pagamento e le procedure dei controlli amministrativi e finanziari per il rilascio dell'autorizzazione al pagamento, si fa riferimento ai seguenti documenti:

- D.d.s. 11 giugno 2018 - n. 8492 - Programma di sviluppo rurale 2014 - 2010 della Lombardia - Manuale operativo per la gestione e il controllo delle domande di pagamento per le misure di investimenti (**Manuale Unico PSR**, consultabile al seguente indirizzo:

[Manuale Unico PSR e Schede Operative;](#)

- D.d.s. 29 giugno 2018 - n. 9649 Programma di sviluppo rurale 2014-2020 della Lombardia - Manuale delle procedure dei controlli amministrativi e finanziari per il rilascio dell'autorizzazione al pagamento (di seguito **Manuale autorizzazione al pagamento**), consultabile al seguente indirizzo:

[Manuale autorizzazione al pagamento;](#)

- D.d.s. 29 giugno 2018 - n. 9644 Programma di sviluppo rurale 2014 - 2020 della Lombardia. Manuale operativo per la gestione e il controllo delle domande di pagamento per l'operazione 6.1.01 «Incentivi per la costituzione di nuove aziende agricole da parte di giovani agricoltori» ([di seguito Schede operazione 6.1.01](#));

21. MODALITA' E TEMPI PER L'EROGAZIONE DEL CONTRIBUTO (1^ RATA E 2^ RATA DEL PREMIO)

Il beneficiario, tramite una domanda di pagamento presentata per via telematica su Sis.Co., può richiedere all'Organismo Pagatore Regionale l'erogazione del contributo concesso in **due rate**.

Alla validazione delle domande di pagamento il GAL e l'OPR ricevono un messaggio e-mail di comunicazione di avvenuta presentazione della domanda.

È in capo al GAL la verifica della completezza della documentazione e della coerenza/pertinenza della spesa rispetto al progetto ed agli obiettivi del P.A.

Il GAL redige un verbale attestando la completezza della documentazione e la coerenza del progetto relativamente agli obiettivi del piano di attuazione.

Il GAL provvede successivamente alla trasmissione via PEC del verbale all'OD di riferimento, che lo acquisisce e lo allega all'istruttoria di pagamento.

Le domande di pagamento sono prese in carico dai funzionari istruttori degli OD che, al termine delle verifiche di cui ai successivi paragrafi **21.2 - Erogazione della prima rata**, **21.3 - Erogazione della seconda rata** e **22 - Controllo degli investimenti effettuati – accertamento del completamento del piano aziendale**, redigono e sottoscrivono i relativi verbali, controfirmati dal Dirigente responsabile.

Definito l'esito dell'istruttoria di pagamento l'OPR, in caso positivo, provvede a liquidare il contributo ammesso.

OPR informa il GAL in merito alla esecuzione di ogni pagamento.

Gli OD, controllando le domande di pagamento, verificano la documentazione presentata dal beneficiario e determinano la spesa ammissibile e il relativo contributo.

Le Amministrazioni competenti inviano il verbale ai beneficiari, che entro 10 giorni dalla data di trasmissione, possono partecipare al procedimento istruttorio ai sensi della legge 241/1990, presentando tramite PEC un'istanza di riesame, con le osservazioni eventualmente corredate da documenti.

Se il beneficiario presenta istanza di riesame, il funzionario incaricato effettua i controlli e le verifiche relative alle memorie ricevute, redige e sottoscrive una proposta di verbale di riesame, motivandone l'accoglimento o il non accoglimento; tale proposta deve essere approvata e controfirmata dal Dirigente responsabile.

Nell'ambito dei riscontri finalizzati ai pagamenti, gli OD competenti verificano la documentazione richiesta dalla normativa per i pagamenti della Pubblica Amministrazione; accertano la validità del documento di regolarità contributiva (**DURC**) e, ove previsto, la regolarità della documentazione **antimafia** e della dichiarazione sostitutiva per la concessione di **Aiuti di Stato**.

Fare riferimento al Manuale Unico PSR - paragrafo 2.6. e al Manuale autorizzazione al pagamento – Fase1 – acquisizione elenco di liquidazione e verifiche di conformità amministrativa.

21.1 EROGAZIONE DELL'ANTICIPO

Questa Operazione non prevede l'erogazione dell'anticipo.

21.2 EROGAZIONE DELLA PRIMA RATA DEL PREMIO

Il beneficiario, dopo l'avvio del Piano aziendale deve richiedere l'erogazione della prima rata, pari al **60%** dell'importo del premio concesso.

La presentazione della domanda di pagamento della prima rata all'Amministrazione competente deve avvenire entro 9 mesi dalla data di concessione, ossia la data di pubblicazione sul BURL del provvedimento di ammissione a finanziamento.

La presentazione della domanda di liquidazione della prima rata oltre i suddetti termini non è ricevibile e determina la revoca e la decadenza dal premio concesso.

La domanda di pagamento della prima rata avviene esclusivamente per via telematica tramite la compilazione della domanda informatizzata presente in SIS.CO., allegando la seguente documentazione:

- quando è necessario acquisire la **documentazione antimafia**, di cui all'art. 84 e 91 del DLgs. 159/2011, deve essere prodotta una dichiarazione sostitutiva di certificazione da parte del legale rappresentante e degli altri soggetti di cui all'art 85 del D. Lgs. 159/2011, con indicazione dei familiari conviventi "maggioresni" che risiedono nel territorio dello Stato, compilando il modulo scaricabile dal sito internet della Prefettura di competenza. La documentazione antimafia non è necessaria quando il beneficiario è una Pubblica Amministrazione, un ente pubblico, un ente o azienda vigilata dallo Stato o da altro Ente pubblico. **L'evidenziazione di criticità in tema di documentazione antimafia comporta la decadenza dall'agevolazione. Si fa comunque specifico riferimento al "Manuale autorizzazione al pagamento" cap. 3.2.1 – paragrafo "Documentazione antimafia".**
- documentazione attestante l'avvio delle attività incluse nel **Piano Aziendale**;

Nell'ambito dei controlli finalizzati al pagamento della prima rata, le Amministrazioni competenti verificano la documentazione richiesta dalla normativa per i pagamenti della Pubblica Amministrazione (Durc, ecc.) e che siano rispettate le condizioni per la liquidazione del contributo:

- Il mantenimento dei **requisiti di ammissibilità** previsti per la presentazione della domanda di sostegno da possedere anche oltre la data di presentazione della domanda di sostegno e verificabili in fase di primo pagamento, ossia:
 - **L'assenza di altri benefici comunitari** per l'insediamento dei giovani imprenditori;
 - Il mantenimento della conduzione di un'**azienda in zona svantaggiata di montagna**. Qualora sia accertato il non mantenimento, il premio è ridotto a 20.000 €, importo corrispondente al premio per la conduzione di un'azienda in altre zone;
- **L'avvio del Piano Aziendale** entro 6 mesi dalla data di concessione del premio (data di pubblicazione sul BURL del provvedimento di ammissione a finanziamento), attraverso il riscontro della documentazione prodotta dal beneficiario a dimostrazione dell'avvio delle attività (documentazione coerente con una o più attività incluse nel Piano Aziendale).

Il pagamento è disposto dall'OPR che si avvale per l'istruttoria dagli uffici delle Amministrazioni competenti in forza di apposita convenzione stipulata ai sensi dell'Articolo 7 del Regolamento (UE) n. 1306/2013 del Parlamento Europeo e del Consiglio del 17 dicembre 2013 sul finanziamento, sulla gestione e sul monitoraggio della politica agricola comune e che abroga i regolamenti del Consiglio (CEE) n. 352/78, (CE) n. 165/94, (CE) n. 2799/98, (CE) n. 814/2000, (CE) n. 1290/2005 e (CE) n. 485/2008.

Per ulteriori dettagli relativi alle verifiche amministrative fare riferimento alle Schede operazione 6.1.01 – cap. 4 "Verifiche amministrative per le domande di pagamento" e successivi.

21.3 EROGAZIONE DELLA SECONDA RATA

Entro 60 giorni continuativi dalla data di scadenza del termine per la conclusione del Piano aziendale, comprensivo di eventuali proroghe, il beneficiario deve chiedere la liquidazione della

seconda rata del premio spettante. Il contributo erogabile come seconda rata corrisponde all'ulteriore **40%** del contributo concesso, tenuto conto di eventuali riduzioni e sanzioni.

La presentazione della domanda di liquidazione oltre il suddetto termine e sino al novantesimo giorno continuativo implica una decurtazione pari al 3% dell'importo della rata stessa.

La richiesta della liquidazione presentata dopo novanta giorni non è ricevibile e determina **la revoca e la decadenza dal premio** concesso e la restituzione dell'importo della prima rata già percepita, maggiorata degli interessi legali.

Alla domanda di pagamento della seconda rata, presentata esclusivamente per via telematica tramite la compilazione della domanda informatizzata presente in Sis.Co., all'Amministrazione competente, **il beneficiario deve allegare:**

1. dichiarazione sostitutiva ai sensi dell'articolo 47 del DPR 445/2000 di non avere percepito un premio attraverso altre fonti di aiuto corrispondenti, compilata secondo il modello Allegato 2 "Modulo di autocertificazione da allegare alla domanda di erogazione della seconda rata di premio" allegato alle presenti disposizioni attuative;
2. quando è necessario acquisire la **documentazione antimafia**, di cui all'art. 84 e 91 del DLgs. 159/2011, deve essere prodotta una dichiarazione sostitutiva di certificazione da parte del legale rappresentante e degli altri soggetti di cui all'art 85 del D. Lgs. 159/2011, con indicazione dei familiari conviventi "maggioresni" che risiedono nel territorio dello Stato, compilando il modulo scaricabile dal sito internet della Prefettura di competenza. La documentazione antimafia non è necessaria quando il beneficiario è una Pubblica Amministrazione, un ente pubblico, un ente o azienda vigilata dallo Stato o da altro Ente pubblico. L'evidenziazione di criticità in tema di documentazione antimafia comporta la **decadenza** dall'agevolazione. Si fa comunque specifico riferimento al "Manuale autorizzazione al pagamento" cap. 3.2.1 – paragrafo "Documentazione antimafia".

Alla presentazione della domanda di liquidazione della seconda rata, il richiedente deve compilare **il Piano aziendale finale** per lo sviluppo dell'attività imprenditoriale con le modalità stabilite al punto 6) del paragrafo 4 "Condizioni per la presentazione della domanda"

Le Amministrazioni competenti, controllando le domande di pagamento, verificano:

- Il mantenimento dei **requisiti di ammissibilità** previsti per la presentazione della domanda di sostegno da possedere anche oltre la data di presentazione della domanda di sostegno, ossia:
 - Il mantenimento della conduzione di un'**azienda in zona svantaggiata di montagna**. Qualora sia accertato il non mantenimento, il premio è ridotto a 20.000 €, importo corrispondente al premio per la conduzione di un'azienda in altre zone;
- La correttezza della dichiarazione sostitutiva sottoscritta dal beneficiario ai sensi dell'articolo 47 del DPR 445/2000 di non avere percepito un premio attraverso **altre fonti di aiuto** corrispondenti;
- La **durata minima di 5 anni**, a partire dalla data di pubblicazione sul BURL del provvedimento di ammissione a finanziamento, **del contratto** societario in caso di società di capitali **o dello Statuto** in caso di società Cooperativa;
- Il **completamento del Piano aziendale** secondo quanto dettagliato al punto 6 del paragrafo 4.
- Il rispetto degli **impegni essenziali e accessori**, di cui ai successivi paragrafi **27.1** - Impegni essenziali e **27.2** - Impegni accessori

L'OD può richiedere ulteriore documentazione se ritenuta necessaria. Terminato l'esame della documentazione il funzionario compila e sottoscrive la lista di controllo e la relazione di controllo, controfirmate dal Dirigente responsabile.

L'OD comunica la chiusura dell'istruttoria al beneficiario che può partecipare, entro 10 giorni dalla data di trasmissione, al procedimento istruttorio ai sensi della legge 241/1990, attraverso la presentazione di un'istanza di riesame con le osservazioni ed eventuale documentazione a corredo. Il Dirigente responsabile, sulla base dell'istruttoria del funzionario incaricato, comunica entro 15 giorni l'accoglimento o il non accoglimento dell'istanza di riesame.

Le Amministrazioni competenti, completate le verifiche, determinano il premio ammissibile e l'importo liquidabile della seconda rata.

Il pagamento è disposto dall'OPR che si avvale per l'istruttoria delle Amministrazioni competenti in forza di apposita convenzione stipulata ai sensi dell'Articolo 7 del Regolamento (UE) n. 1306/2013 del Parlamento Europeo e del Consiglio del 17 dicembre 2013 sul finanziamento, sulla gestione e sul monitoraggio della politica agricola comune e che abroga i Regolamenti del Consiglio (CEE) n. 352/78, (CE) n. 165/94, (CE) n. 2799/98, (CE) n. 814/2000, (CE) n. 1290/2005 e (CE) n. 485/2008.

Per ulteriori dettagli relativi alle verifiche amministrative fare riferimento alle Schede operazione 6.1.01 – cap. 4 “Verifiche amministrative per le domande di pagamento” e successivi.

22 CONTROLLO DEGLI INVESTIMENTI EFFETTUATI – ACCERTAMENTO DEL COMPLETAMENTO DEL PIANO AZIENDALE

Per la sola domanda di pagamento della seconda rata del premio, l'istruttoria implica una specifica verifica della documentazione presentata ed un sopralluogo (c.d. visita “in situ”) al fine dell'accertamento della realizzazione del Piano aziendale.

L'istruttoria deve verificare che:

- Il Piano aziendale sia stato realizzato coerentemente con quello approvato;
- Le azioni intraprese per il raggiungimento degli obiettivi siano state realizzate in conformità con quelle programmate;
- Gli obiettivi indicati nel Piano aziendale siano stati raggiunti, parzialmente o integralmente.

In fase di verifica in situ, i funzionari controllori verificano che le attività descritte nel Piano Aziendale siano state effettivamente realizzate mediante verifica della documentazione disponibile in sede e/o mediante riscontro della presenza in sede degli investimenti materiali e immateriali dichiarati.

In allegato alla presente scheda (Allegato 12 alle Schede Operazione 6.2.01) è riportata, a titolo esemplificativo e non esaustivo, una tabella che per ciascun obiettivo e intervento indica le modalità di verifica dell'effettiva realizzazione dell'attività. Per le fattispecie non riscontrabili in tabella è possibile utilizzare la tabella individuando azioni analoghe.

23 CONTROLLI IN LOCO

Per questa Operazione è previsto il controllo in loco, che contempla anche una visita in situ, con le modalità descritte nel Manuale unico PSR ed in base alla check list allegata alle Schede operazione 6.2.01.

Il controllo in loco è eseguito dagli OD, su un campione almeno pari al 5% della spesa pubblica ammessa a finanziamento e pagata da OPR, estratto sulla base di fattori di rappresentatività e di analisi del rischio definite dall'OPR, **prima dell'erogazione della seconda rata del premio** (Reg. (UE) N. 809/2014 e ss.mm.ii - art. 49 e seguenti).

Per questa Operazione, il controllo include:

- Le verifiche previste dai **controlli amministrativi e tecnici** previsti per la domanda di pagamento della seconda rata;
- La verifica degli **impegni** assunti;
- La verifica delle **dichiarazioni** rese;

- La verifica della **condizioni di ammissibilità** della domanda di sostegno;
- Le verifiche aggiuntive sul **possesso dei requisiti** dichiarati dal richiedente al momento della presentazione della domanda di contributo.

Il controllo in loco viene eseguito dall'OD: il funzionario che realizza il controllo in loco non può essere lo stesso che ha operato nel procedimento tecnico amministrativo (istruttoria domanda di sostegno e di pagamento).

Al termine del controllo effettuato il funzionario addetto è tenuto a redigere: la check list di controllo in loco, la relazione per la visita in situ e la relazione di controllo in loco.

Per quanto riguarda le eventuali inadempienze riscontrate durante il controllo in loco si applicano le riduzioni/esclusioni del contributo previste per il mancato rispetto degli impegni essenziali e accessori e di quanto previsto dall'art. 63 del reg (ue) 809/2014 e di altri obblighi previsti dal presente bando.

Fare riferimento al "Manuale Unico PSR" relativamente ai capitoli relativi ai controlli in loco e alle Schede Operazione 6.1.01.

24 FIDEIUSSIONI

In casi particolari l'OPR può richiedere la polizza fideiussoria, stabilendo la durata della garanzia stessa.

Lo svincolo della polizza fideiussoria viene disposto da OPR previa autorizzazione dell'OD competente, una volta eseguiti con esito positivo i necessari collaudi/controlli sulle opere/interventi eseguiti. OPR invia una comunicazione di svincolo della polizza al soggetto che ha prestato la garanzia e, per conoscenza, al beneficiario.

L'importo garantito dalla fideiussione è pari al 100% dell'anticipazione o, in caso di erogazione del saldo, al contributo concesso.

Si fa comunque specifico riferimento al "Manuale autorizzazione al pagamento" cap. 3.2.1 – paragrafo Fidejussioni.

25 CONTROLLI EX POST

Per questa Operazione è prevista l'effettuazione di controlli ex post, con le modalità descritte nel Manuale unico PSR ed in base alla check list allegata alle Schede operazione 6.1.01.

Il periodo "ex post" è quello compreso tra l'erogazione della seconda rata e la conclusione del periodo di 5 anni dalla concessione del premio stesso, ossia la data di pubblicazione sul BURL del provvedimento di ammissione a finanziamento.

OPR esegue un'estrazione delle domande da sottoporre a controllo ex post e comunica all'OD interessato le domande estratte e da controllare.

Il controllo è limitato alla verifica che il beneficiario rimanga insediato nell'azienda nel suddetto periodo ed al mantenimento dei requisiti di ammissibilità, include di norma un sopralluogo e la verifica della documentazione comprovante l'esistenza e/o l'attività dell'impresa o di altra documentazione necessaria a dimostrare il rispetto degli obblighi sottoscritti.

Al termine del controllo vengono redatte: la check list di controllo ex post, la relazione per la verifica in situ e la relazione di controllo ex post.

26 DECADENZA DAL CONTRIBUTO

La domanda ammessa a finanziamento decade a seguito di **irregolarità** accertate o **rinuncia** da parte del beneficiario.

La domanda ammessa a finanziamento decade **totalmente** a seguito di:

- perdita dei requisiti di ammissibilità;
- mancato rispetto degli **impegni essenziali** di cui al paragrafo 27.1;
- violazione del divieto di cumulo come stabilito al precedente paragrafo 8;
- non veridicità delle dichiarazioni presentate;
- esito negativi dei **controlli in loco** e dei **controlli ex post** nei casi previsti, secondo quanto disciplinato dal D.d.s. n. 11972 del 4/10/2017.

La domanda ammessa a finanziamento decade **parzialmente** a seguito di mancato rispetto degli impegni accessori di cui al successivo paragrafo **27.2** – Impegni accessori.

Fare riferimento al “Manuale Unico PSR” relativamente al cap. 5 “Decadenza del contributo”

26.1 PROCEDIMENTO DI DECADENZA

Qualora sia accertata l'esistenza di fattispecie previste al paragrafo precedente, viene avviato il procedimento finalizzato alla pronuncia della decadenza dai benefici previsti dall'Operazione.

Se il mancato rispetto di quanto previsto al paragrafo precedente è accertato antecedentemente alla prima domanda di pagamento, il procedimento è avviato **dal GAL**, mentre se è accertato nell'ambito dell'istruttoria di una domanda di pagamento o successivamente, il procedimento è avviato **dall'Organismo Pagatore Regionale**.

Se si tratta di decadenza per **rinuncia**, si rimanda al successivo paragrafo 29.

L'avvio del procedimento di decadenza avviene attraverso l'invio tramite PEC al beneficiario di apposita comunicazione prevista dall'articolo 7 della legge 241/90.

Nella comunicazione di avvio del procedimento s'invita il beneficiario a fornire controdeduzioni entro e non oltre **15 giorni** dalla data di ricevimento.

Alla conclusione delle fasi di verifica del riesame sarà inviato all'interessato, tramite PEC:

- Il provvedimento definitivo di decadenza totale dal contributo nel caso in cui il riesame confermi almeno parzialmente il permanere dei presupposti della decadenza,
- La comunicazione di accoglimento delle controdeduzioni e la revoca del provvedimento di decadenza

Qualora siano state erogate somme a titolo di SAL o saldo, l'Organismo Pagatore Regionale richiede la restituzione delle somme già ricevute dal beneficiario, aumentate degli interessi legali maturati, fatte salve le cause di forza maggiore riconosciute.

Per ulteriori dettagli relativi alle procedure di Decadenza fare riferimento al “Manuale Unico PSR” - cap. 5 “Decadenza del contributo”

27 IMPEGNI

Gli impegni assunti dal beneficiario sono distinti in essenziali ed accessori e il loro mancato rispetto comporta, rispettivamente, la decadenza totale o parziale dei benefici concessi.

La decadenza non si determina qualora siano intervenute cause di forza maggiore e/o circostanze eccezionali riconosciute.

27.1 IMPEGNI ESSENZIALI

Gli impegni essenziali sono i seguenti:



- a) Consentire il regolare svolgimento dei controlli amministrativi, in loco e "ex post" e/o dei sopralluoghi o "visite in situ" effettuati dai soggetti incaricati al controllo;
- b) Rimanere insediato nell'azienda per almeno 5 anni a partire dalla data di pubblicazione sul BURL del provvedimento di ammissione a finanziamento della domanda di premio presentata in applicazione dell'Operazione 6.2.01;
- c) Concludere il Piano aziendale per lo sviluppo dell'attività agricola entro i termini stabiliti dalle disposizioni attuative e raggiungere completamente almeno uno degli obiettivi previsti;
- d) Presentare la domanda di pagamento della prima rata nei termini stabiliti dalle disposizioni attuative;
- e) Presentare la domanda di pagamento della seconda rata entro 90 giorni dalla data di completamento del Piano aziendale, comprensivo di eventuali proroghe;
- f) Raggiungere gli obiettivi collegati a punteggi di priorità previsti dal Piano aziendale. In questo caso la decadenza dal premio si verifica solo se il mancato raggiungimento degli obiettivi incide sull'ammissione a finanziamento della domanda.

27.2 IMPEGNI ACCESSORI

Gli impegni accessori sono i seguenti:

- a) Rispettare le norme in materia di igiene e sicurezza dei lavoratori. Il mancato rispetto delle norme è documentato da esito negativo trasmesso dalla AST a seguito dei controlli da questa effettuati;
- b) Presentare la domanda di pagamento della seconda rata tra 60 e 90 giorni dalla data di completamento del Piano aziendale. La presentazione della domanda in questo termine implica una decurtazione pari al 3% dell'importo concesso;
- c) Completare il Piano aziendale per lo sviluppo dell'attività imprenditoriale entro i termini stabiliti dalle disposizioni attuative e raggiungere completamente più di uno degli obiettivi previsti. La realizzazione parziale degli obiettivi del Piano aziendale comporta una riduzione del premio a seconda del numero di obiettivi realizzati rispetto al numero di obiettivi previsti, in base alla tabella di cui al punto 26.2 delle disposizioni attuative, di seguito riportata.

PROPOSTI	OBIETTIVI					RAGGIUNGIMENTO OBIETTIVI PROPOSTI	INCIDENZA DELLA RIDUZIONE DELL'IMPORTO DEL PREMIO
	COMPLETAMENTE RAGGIUNTI (X) O NON COMPLETAMENTE RAGGIUNTI (N)						
	1	2	3	4	5		
2 OBIETTIVI	X	X				COMPLETO	NULLA
2 OBIETTIVI	X	N				PARZIALE	ALTA
3 OBIETTIVI	X	X	X			COMPLETO	NULLA
3 OBIETTIVI	X	X	N			PARZIALE	BASSA
3 OBIETTIVI	X	N	N			PARZIALE	ALTA
4 OBIETTIVI	X	X	X	X		COMPLETO	NULLA
4 OBIETTIVI	X	X	X	N		PARZIALE	BASSA
4 OBIETTIVI	X	X	N	N		PARZIALE	MEDIA
4 OBIETTIVI	X	N	N	N		PARZIALE	ALTA
5 OBIETTIVI	X	X	X	X	X	COMPLETO	NULLA
5 OBIETTIVI	X	X	X	X	N	PARZIALE	BASSA
5 OBIETTIVI	X	X	X	N	N	PARZIALE	BASSA
5 OBIETTIVI	X	X	N	N	N	PARZIALE	MEDIA
5 OBIETTIVI	X	N	N	N	N	PARZIALE	ALTA

28 CAUSE DI FORZA MAGGIORE E CIRCOSTANZE ECCEZIONALI

Sono cause di forza maggiore e di circostanze eccezionali gli eventi indipendenti dalla volontà dei beneficiari, che non possono essere da questi previsti, pur con la dovuta diligenza, di cui all'art. 2 del Regolamento (UE) n. 1306/2013 e che impediscono loro di adempiere, in tutto o in parte, agli obblighi e agli impegni derivanti dalle presenti disposizioni attuative.

Le cause di forza maggiore e le circostanze eccezionali trovano applicazione principalmente nelle seguenti fattispecie:

- rinuncia senza restituzione del contributo per quanto riguarda le spese già sostenute;
- ritardo nella realizzazione degli interventi e nella richiesta di erogazione del saldo;
- ritardo nella presentazione di integrazioni, istanze previste dalle presenti disposizioni o richieste dall'Amministrazione;
- proroghe ulteriori rispetto alla unica proroga prevista.

In generale, le cause di forza maggiore e la relativa documentazione probante sono:

- Il decesso del beneficiario:
 - Certificato di morte;
- L'impossibilità a svolgere l'attività lavorativa da parte del beneficiario per lungo periodo (almeno sei mesi) per malattie, incidenti, ecc.:
 - Eventuale denuncia di infortunio, certificazione medica attestante lungo degenza e attestante che le malattie invalidanti non consentono lo svolgimento della specifica attività professionale;
- L'esproprio, non prevedibile al momento della domanda, di superficie assoggettate all'impegno o parte rilevante dell'azienda, tale da comprometterne la redditività economica o la redditività dell'investimento:
 - Provvedimento dell'autorità pubblica che attesta lo stato di somma urgenza e dispone l'esproprio o l'occupazione indicando le particelle catastali interessate;
- Le calamità naturali che coinvolgano superfici assoggettate all'impegno o parte rilevante dell'azienda tale da comprometterne la redditività economica o la redditività dell'investimento o che coinvolgano i territori interessati dalle opere oggetto dei lavori o che comportino variazioni dell'assetto territoriale, idraulico e geologico tali da pregiudicare la funzionalità dell'intervento:
 - Provvedimento dell'autorità competente che accerta lo stato di calamità, con individuazione del luogo interessato o in alternativa;
 - Certificato rilasciato da autorità pubbliche;
- La provata distruzione fortuita di fabbricati aziendali a uso agricolo o il furto di attrezzature, strumenti e macchinari:
 - Denuncia alle forze dell'ordine;
- L'epizoozia che colpisce la totalità o una parte del patrimonio zootecnico dell'imprenditore agricolo:
 - Certificato dall'autorità sanitaria competente o di un veterinario riconosciuto ai sensi del decreto legislativo n. 196 del 22 maggio 1999, che attesta la presenza dell'epizoozia;
- Le fitopatie che colpiscano in tutto o in parte la superficie aziendale:
 - Ordine di estirpazione da parte dell'autorità competente.

In caso di richiesta di riconoscimento di cause di forza maggiore, la documentazione relativa deve essere notificata per iscritto all'**OPR** e al **GAL**, tramite **PEC**, entro 10 giorni lavorativi a decorrere dal momento in cui l'interessato è in grado di provvedervi, pena il mancato riconoscimento della causa di forza maggiore.

Si precisa che anche in presenza di cause di forza maggiore riconosciute, le somme erogate possono essere trattenute dal beneficiario solamente se è dimostrata attraverso idonea documentazione probatoria una spesa sostenuta per l'intervento finanziato.

Non possono essere riconosciute cause di forza maggiore al di fuori di quelle stabilite dall'art. 2 del Regolamento (UE) 1306/2013 e sopra riportate.

Il riconoscimento delle cause di forza maggiore e delle circostanze eccezionali è di competenza dell'OPR.

La comunicazione di accoglimento/non accoglimento della cause di forza maggiore o delle circostanze eccezionali deve essere trasmessa da OPR al richiedente e per conoscenza al Gal.

Si fa comunque specifico riferimento al “Manuale Unico PSR” relativamente al cap. 6.2 “Cause di forza maggiore”.

29 RINUNCIA

I soggetti beneficiari che intendano rinunciare in tutto al contributo ovvero in tutto alla realizzazione del progetto, devono darne immediata comunicazione all'OPR e al GAL.

La rinuncia totale deve essere comunicata tramite la compilazione di specifico modulo disponibile in SIS.CO. o, in alternativa, mediante PEC inviata all'OPR e al GAL. La procedura di rinuncia totale va presentata in SISCO direttamente dal richiedente o suo delegato.

Qualora siano già state erogate quote di contributo, i beneficiari devono restituire le somme già ricevute, aumentate degli interessi legali maturati, fatte salve le cause di forza maggiore riconosciute, di cui al precedente paragrafo 28.

La rinuncia non è ammessa qualora le Amministrazioni competenti abbiano già:

1. informato il beneficiario circa la presenza di irregolarità nella domanda, riscontrate a seguito di un controllo amministrativo o in loco, quando la rinuncia riguarda gli interventi che presentano irregolarità;
2. comunicato al beneficiario la volontà di effettuare un controllo in loco.

Per approfondimenti relativi alla procedura di decadenza per rinuncia, fare riferimento al “Manuale Unico PSR” - cap. 6.1 “Recesso/rinuncia dagli impegni”.

PARTE III - DISPOSIZIONI COMUNI

30 ERRORI PALESI

Gli errori palesi, ai sensi dell'articolo 4 del Regolamento di esecuzione (UE) n. 809/2014, sono errori di compilazione della domanda di aiuto (oppure della domanda di pagamento) compiuti in buona fede dal richiedente che possono essere individuati agevolmente nella domanda stessa. La richiesta di riconoscimento dell'errore palese spetta al richiedente/beneficiario, che la presenta tramite Sis.co.

Si considerano errori palesi:

- a) **errori di compilazione della domanda di aiuto** relativi a errata compilazione che risultano evidenti in base ad un esame minimale di una domanda quali ad esempio: codice statistico o bancario errato, mappale ove si realizza l'investimento per inversione numeri;

- b) **errori derivanti da verifiche di coerenza** (informazioni contraddittorie) che emergono tra l'importo della spesa richiesta in domanda e la documentazione allegata.

L'autorizzazione alla presentazione della domanda di errore palese è rilasciata o negata, dopo valutazione:

- dal Responsabile del procedimento (GAL) per quanti riguarda la domanda di aiuto;
- dall'Organismo Pagatore Regionale (OPR) per quanto riguarda le domande di pagamento.

L'esito della valutazione viene inviato al richiedente/beneficiario.

L'errore palese può essere riconosciuto solo fino all'erogazione del primo pagamento richiesto. La domanda di errore palese corregge e sostituisce la domanda di aiuto o di pagamento e deve essere presentata con le modalità indicate al paragrafo 11.3. Il richiedente/beneficiario può presentare solo una domanda di correzione di errore palese per ciascuna domanda di aiuto o di pagamento.

31 REGIME DI AIUTO

Il contributo assegnato nell'ambito della presente operazione deve rispettare il regolamento (UE) n. 1407/2013.

Il regolamento prevede che possano essere concessi contributi pubblici in regime "de minimis" fino ad un massimo di 200.000 € in un triennio, cioè l'esercizio finanziario in cui il beneficiario riceve la concessione del contributo, ossia la data di pubblicazione sul sito web del GAL GardaValsabbia2020 del provvedimento di ammissione a finanziamento e i due esercizi finanziari precedenti.

L'importo totale massimo degli aiuti "de minimis" ottenuti da una impresa si ottiene sommando tutti gli aiuti ottenuti da quella impresa, a qualsiasi titolo (per investimenti, attività di ricerca, promozione estero, ecc.) in regime "de minimis".

Ogni impresa che richiede il contributo è tenuta alla presentazione dell'autocertificazione de minimis resa ai sensi del DPR 445/2000, nella quale dichiara tutti i contributi ricevuti in regime de minimis.

Si evidenzia che nel caso un'agevolazione concessa in "de minimis" comporti quale conseguenza il superamento del massimale a disposizione in quel momento all'impresa beneficiaria, questa non potrà beneficiare delle disposizioni "de minimis" nemmeno per la parte che non eccede tale tetto.

Quindi il richiedente deve verificare che il contributo richiesto non superi, cumulato con altri eventuali aiuti concessi in "de minimis", l'importo di € 200.000, pena la non ammissibilità della domanda presentata.

Se un'impresa è destinataria di aiuti ai sensi di più regolamenti "de minimis", a ciascuno di tali aiuti si applicherà il massimale pertinente.

In ogni caso l'importo totale degli aiuti "de minimis" ottenuti nel triennio di riferimento non potrà comunque superare il tetto massimo più elevato tra quelli cui si fa riferimento.

Si rammenta che se un'impresa opera in più settori rientranti nel campo di applicazione di regolamenti diversi, si devono distinguere le attività e/o i costi e dichiarare per quali di questi si richiede l'agevolazione in "de minimis".

Se un'impresa opera sia in settori esclusi dal campo di applicazione del regolamento (UE) 1407/2013 che in altri settori o attività, bisogna che l'impresa garantisca con mezzi adeguati la separazione delle attività o la distinzione dei costi e che le attività esercitate nei settori esclusi non beneficino di aiuti «de minimis».

Per disposizioni nazionali, art. 52 della legge 34/2012 e DM 115/2017, i dati sugli aiuti di stato della presente operazione e dei beneficiari sono inseriti nel Registro nazionale sugli aiuti di stato per le verifiche sulle dichiarazioni delle autocertificazioni dei contribuenti in de minimis. Delle verifiche e dell'avvenuta registrazione ne viene dato atto negli atti di concessione del Responsabile del Procedimento.

32 MONITORAGGIO DEI RISULTATI

32.1 INDICATORI

Al fine di misurare l'effettivo livello di raggiungimento degli obiettivi di risultato collegati a questa Operazione, l'indicatore individuato è il numero di domande (presentate, ammesse, finanziate) per ciascuna Tipologia d'intervento.

INDICATORI	Nome indicatore		U. m.	Valore atteso al 2023
	Indicatori QCM&V	O1 - Spesa pubblica totale		€
O3 - Numero di operazioni sovvenzionate		n°	19	
O11 - Numero di giorni di formazione impartita		n°		
O12 - Numero di partecipanti alla formazione		n°		
Indicatori PSL	INDICATORI DI MONITORAGGIO			
	N partner pubblici		n°	
	N partner privati		n°	
	N progetti attivati		n°	
	N filiere valorizzate/interessate		n°	
	N operazioni attivate		n°	1
	INDICATORI DI VALUTAZIONE			
	N nuove aziende attivate		n°	19
Indicatori ambientali	N attività imprenditoriali costituite da parte di giovani imprenditori, con piani aziendali attenti all'ambiente		n°	19

32.2 CUSTOMER SATISFACTION

In attuazione del disposto normativo nazionale e regionale (articolo 7 del D. Lgs. 7 marzo 2005, n. 82 e articolo 32, comma 2 bis, lettera c della l.r. 1/02/2012, n. 1), è possibile compilare un questionario di customer satisfaction, sia nella fase di 'adesione' che di 'rendicontazione'. Tutte le informazioni saranno raccolte ed elaborate in forma anonima dal soggetto responsabile delle disposizioni attuative, che le utilizzerà in un'ottica di miglioramento costante delle performance al fine di garantire un servizio sempre più efficace, chiaro ed apprezzato da parte dei potenziali beneficiari.

33 RIMEDI AMMINISTRATIVI E GIURISDIZIONALI

Avverso gli atti con rilevanza esterna emanati dal GAL GardaValsabbia2020 relativi all'istruttoria, all'accertamento e ai controlli per l'erogazione di premi e integrazioni al reddito previsti dalla normativa comunitaria, nazionale e regionale l'interessato può presentare ricorso o alternativamente esercitare azione secondo le modalità di seguito indicate.

33.1 RIMEDI AMMINISTRATIVI

Ricorso straordinario al Presidente della Repubblica ai sensi del Decreto Presidente della Repubblica 24 novembre 1971, n. 1199 "Semplificazione dei procedimenti in materia di ricorsi amministrativi".

Il ricorso deve essere presentato per motivi di legittimità da parte di chi vi abbia interesse nel termine di centoventi giorni dalla data della notificazione o della comunicazione dell'atto impugnato o da quando l'interessato ne abbia avuto piena conoscenza

o in alternativa

33.2 RIMEDI GIURISDIZIONALI

Relativamente ai rimedi giurisdizionali si evidenzia che la giurisprudenza ormai costante opera il seguente riparto di giurisdizione.

Relativamente a contestazioni al provvedimento di non ricevibilità, non ammissibilità, non finanziabilità della domanda è ammesso il ricorso al Tribunale Amministrativo Regionale competente per territorio entro 60 giorni dalla data della notificazione o della comunicazione in via amministrativa dell'atto impugnato o da quando l'interessato ne abbia avuto piena conoscenza.

Relativamente a contestazioni per provvedimenti di decadenza o di riduzione del contributo, intervenuti dopo l'ammissione a finanziamento, è ammessa azione avanti al giudice ordinario nei termini e modalità previste dall'ordinamento.

34 SANZIONI

Secondo quanto previsto dagli articoli 2 e 3 della legge 23 dicembre 1986, n. 898 (Conversione in legge, con modificazioni, del decreto-legge 27 ottobre 1986, n. 701, recante misure urgenti in materia di controlli degli aiuti comunitari alla produzione dell'olio di oliva. Sanzioni amministrative e penali in materia di aiuti comunitari al settore agricolo), ove il fatto non configuri il più grave reato previsto dall'articolo 640-bis del codice penale, chiunque, mediante l'esposizione di dati o notizie falsi, consegue indebitamente, per se' o per altri, aiuti, premi, indennità, restituzioni, contributi o altre erogazioni a carico totale o parziale del Fondo europeo agricolo di garanzia e del Fondo europeo agricolo per lo sviluppo rurale, è punito con la reclusione da sei mesi a tre anni nonché è tenuto al pagamento di una sanzione amministrativa pecuniaria e comunque alla restituzione dell'indebitato.

La competenza a recuperare la somma indebitamente percepita è attribuita all'Organismo Pagatore regionale, mentre la competenza all'irrogazione della sanzione amministrativa è attribuita a Regione Lombardia – Direzione Generale Agricoltura. I recuperi e l'irrogazione delle sanzioni avvengono secondo le modalità e con i criteri individuati nel vigente Manuale delle procedure, dei controlli e delle sanzioni (Decreto OPR n. 7107/2010) per quanto applicabile alla luce degli aggiornamenti intervenuti nella normativa comunitaria e nazionale di riferimento.

35 TRATTAMENTO DATI PERSONALI

La tutela delle persone e di altri soggetti rispetto al trattamento dei dati personali sono disciplinati dal Reg. UE 679/2016 (Regolamento relativo alla protezione delle persone fisiche con riguardo al trattamento dei dati personali) e dalla dgr n.7837 del 12/02/2018 "Regole per il governo e applicazione dei principi di privacy by design e by default ai trattamenti di dati personali di titolarità di Regione Lombardia" Secondo la normativa vigente, tale trattamento è improntato ai principi di correttezza, liceità, pertinenza, trasparenza e tutelando la riservatezza e i diritti dei dichiaranti/richiedenti.

A tal fine, forniamo le seguenti informazioni:



Finalità e modalità del trattamento

L'informativa è resa a coloro che interagiscono con i servizi online del sistema informativo Sis.Co. (richiedente dei contributi e soggetti autorizzati alla compilazione della domanda per conto del richiedente). La consultazione dei servizi online di questo sistema informativo e la presentazione della domanda a valere sul regime d'aiuto ai sensi del Reg. UE n.1305/2013 relativo allo sviluppo rurale FEASR comporta, per la registrazione e l'accesso, il rilascio di informazioni e dati personali, che possono essere verificati, anche a fini di controllo, con i dati presenti nelle banche dati del sistema.

I dati personali conferiti per la richiesta delle credenziali di accesso al sistema sono strettamente necessari per le finalità di gestione delle utenze e per i servizi necessari a garantire l'operatività del sistema. I dati contenuti nel sistema, possono anche essere utilizzati per attività di ricerca e programmazione direttamente svolte da Enti Pubblici o affidate dagli stessi ad Enti convenzionati che ne garantiscano l'anonimato statistico. Possono inoltre essere utilizzati da strutture di controllo pubblico e/o organismi privati, autorizzati da atti ministeriali e/o regionali.

I dati sono trattati con modalità cartacee ed elettroniche e possono essere comunicati ad altri Enti o società collegati ed interconnessi al Sistema Informativo Agricolo Nazionale (SIAN), sia per comunicazioni di flussi anagrafici che per obblighi derivanti da procedure e/o normative sulla trasparenza o sicurezza delle informazioni.

In particolare, ai sensi dell'art. 111 del Reg. UE n. 1306/2013, è pubblicato l'elenco di beneficiari del sostegno allo sviluppo rurale da parte del FEASR, indicante il nominativo, il Comune di residenza, gli importi del finanziamento pubblico totale corrispondente ad ogni misura/azione finanziata nell'esercizio finanziario, la natura e la descrizione delle misure/azioni finanziate. Tali informazioni sono pubblicate su un sito Internet unico per Stato membro. Esse restano disponibili per 2 anni dalla pubblicazione iniziale.

Natura obbligatoria - conseguenze del mancato conferimento dei dati

Se i dati richiesti sono obbligatori, in caso di mancato conferimento degli stessi, l'interessato non può godere del servizio/beneficio richiesto. Qualora il conferimento dei dati non risulti obbligatorio ai sensi di legge, la mancata produzione degli stessi comporta l'improcedibilità dell'istanza, il parziale accoglimento della stessa o l'impossibilità di beneficiare di tutti i servizi offerti dall'Amministrazione.

Titolari del trattamento

Titolari del trattamento sono: il GAL GardaValsabbia2020 Scarl con sede legale in via Oliva n. 32, Gargnano (BS), la Giunta regionale della Lombardia, nella persona del suo Presidente, con sede in Milano, Piazza Città di Lombardia 1 e l'Organismo Pagatore Regionale, con sede in Milano, Piazza Città di Lombardia 1

Responsabile del trattamento

Il responsabile del trattamento interno è il Direttore del GAL GardaValsabbia2020 Scarl, che potrà autorizzare i membri del Comitato Tecnico di Valutazione al trattamento dei dati raccolti per la sola finalità di cui alle presenti disposizioni attuative.

Il responsabile del trattamento esterno è Lombardia informatica S.p.A., nella persona del legale rappresentante.

I dati possono essere trattati anche da altre Amministrazioni pubbliche e ad Enti e soggetti pubblici o privati incaricati di svolgere gli adempimenti previsti dalla normativa. I dati personali sono soggetti a diffusione soltanto nei casi specificamente previsti dalle normative.

Diritti dell'interessato

In relazione al presente trattamento il dichiarante può rivolgersi al responsabile del trattamento per far valere i suoi diritti così come previsti dalla normativa vigente.

36 RIEPILOGO DELLA TEMPISTICA

Nella seguente tabella è riportato il crono-programma per il periodo di applicazione delle presenti disposizioni attuative, il quale tra l'altro stabilisce i termini di conclusione del procedimento, determinati nel rispetto dell'articolo 2 della Legge 7 Agosto 1990, n. 241, tenendo conto della sostenibilità dei tempi sotto il profilo dell'organizzazione amministrativa, della natura degli interessi pubblici tutelati e della particolare complessità del procedimento.

Data inizio periodo di presentazione delle domande	13 maggio 2019
Data fine periodo di presentazione delle domande	Ore 12.00 del 13 luglio 2019
Pubblicazione delle graduatorie nell'area "Amministrazione trasparente" del sito del GAL	Entro 60 giorni dalla chiusura della presentazione delle domande
Termine per la realizzazione degli interventi	Quarantotto mesi (termine massimo) dalla data di avvio del Piano Aziendale.

37 LISTA DEGLI ALLEGATI

Allegato 1 - Modulo di autocertificazione da allegare alla domanda di premio

Allegato 2 - Modulo di autocertificazione da allegare alla domanda di erogazione della seconda rata di premio

Allegato 3 - Piano aziendale

Allegato 4 - Dichiarazione sostitutiva per la concessione di aiuti in De Minimis

Allegato 5 - Quadro di confronto tra la situazione inizialmente prevista e quella che si determina a seguito della variante

Allegato 6 - Allegato B del PSR 2014-2020

FEASR – Programma di Sviluppo Rurale 2014-2020

ALLEGATO 1

**MODULO DI AUTOCERTIFICAZIONE
DA ALLEGARE ALLA DOMANDA DI PREMIO**

All' Organismo Pagatore Regionale

.....
.....

**Oggetto: Regolamento (UE) n. 1305/2013 – Programma di Sviluppo Rurale 2014-2020 –
Operazione 6.2.01 “Incentivi per il rafforzamento delle filiere nelle zone
svantaggiate e non svantaggiate da parte di giovani imprenditori”**

DICHIARAZIONE SOSTITUTIVA DI ATTO DI NOTORIETA'

(art. 46 e 47 del D.P.R. 28 dicembre 2000 n. 445)

Il/la sottoscritto/a _____ nato/a a

Provincia _____ il ___/___/___ residente nel Comune di

Provincia _____ via _____,

Codice fiscale _____, in qualità di titolare/legale rappresentante
dell'impresa/società _____,

Codice fiscale _____, con riferimento alla domanda di premio n.

_____, essendo a conoscenza di quanto stabilito dalle disposizioni
attuative in oggetto,

***consapevole delle sanzioni penali nel caso di dichiarazioni non veritiere, di formazione o
uso di atti falsi, richiamate dall'art. 76 del D.P.R. n. 445/2000 e della decadenza dai benefici
conseguenti al provvedimento eventualmente emanato sulla base di dichiarazione non
veritiera, ai sensi dell'art. 75 dello stesso D.P.R.***

DICHIARA

1) di:

- avere
- non avere

richiesto un premio di primo insediamento **anche con altre “Fonti di aiuto” diverse dal Programma di Sviluppo Rurale 2014-2020;**

2) di:

avere

non avere

avviato un'attività compatibile con quanto previsto nel Reg. 1305/2013 Articolo 19 come da paragrafo 3 del Punto 4;

Il sottoscritto dichiara inoltre ai sensi dell'art. 13 del D.Lgs.30 giugno 2003 n. 196, di essere stato informato che i dati personali contenuti nella presente dichiarazione saranno trattati, anche con strumenti informatici, esclusivamente nell'ambito del procedimento per il quale la presente dichiarazione viene resa.

Luogo, _____

data, _____

Firma del dichiarante

FEASR – Programma di Sviluppo Rurale 2014-2020

ALLEGATO 2

**MODULO DI AUTOCERTIFICAZIONE
DA ALLEGARE ALLA DOMANDA DI EROGAZIONE DELLA SECONDA RATA DI PREMIO**

All'Organismo Pagatore Regionale

.....
.....

**Oggetto: Regolamento (UE) n. 1305/2013 – Programma di Sviluppo Rurale 2014-2020.
Operazione 6.2.01 “Incentivi per il rafforzamento delle filiere nelle zone
svantaggiate e non svantaggiate da parte di giovani imprenditori”.**

DICHIARAZIONE SOSTITUTIVA DI ATTO DI NOTORIETA'

(art. 47 del D.P.R. 28 dicembre 2000 n. 445)

Il/la sottoscritto/a _____ nato/a a

Provincia _____ il ___/___/___ residente nel Comune di

Provincia _____ via _____,

Codice fiscale _____, in qualità di titolare/legale rappresentante
dell'impresa/società _____,

Codice fiscale _____, con riferimento alla domanda di premio n.
_____ presentata il ___/___/___, essendo a conoscenza di quanto
stabilito dalle disposizioni attuative in oggetto,

**consapevole delle sanzioni penali nel caso di dichiarazioni non veritiere, di formazione o
uso di atti falsi, richiamate dall'art. 76 del D.P.R. n. 445/2000, e della decadenza dai benefici
conseguenti al provvedimento eventualmente emanato sulla base di dichiarazione non
veritiera, ai sensi dell'art. 75 dello stesso D.P.R.**

DICHIARA

di non avere percepito un premio di primo insediamento in agricoltura attraverso altre fonti
di aiuto corrispondenti diverse dal Programma di Sviluppo Rurale 2014 - 2020.

*Il sottoscritto dichiara inoltre ai sensi dell'art. 13 del D.Lgs.30 giugno 2003 n. 196, di essere stato
informato che i dati personali contenuti nella presente dichiarazione saranno trattati, anche con
strumenti informatici, esclusivamente nell'ambito del procedimento per il quale la presente
dichiarazione viene resa.*

Luogo, _____

Firma del dichiarante

data, _____

ALLEGATO 3

PIANO AZIENDALE – BUSINESS PLAN

Titolo del progetto:

.....

Nominativo del Libero professionista (imprenditore/libero professionista) ovvero denominazione della MPMI:

.....

Sede operativa/sedi operative della MPMI ovvero Luogo/luoghi di esercizio del libero professionista ovvero sedi operative/luoghi di esercizio dove si intende avviare l'attività imprenditoriale/professionale (max. 1.000 caratteri)

Indicare se la sede operativa/luogo di esercizio, dove è/sarà ubicata/o, le caratteristiche funzionali (superficie, suddivisione degli spazi), se di proprietà o in affitto (specificando il valore d'acquisto o il canone annuo) e, laddove debba essere ancora attivata/o, i tempi per l'attivazione.

.....

Data inizio progetto

(Informazione obbligatoria)

Data fine progetto

(Informazione obbligatoria)

1. Contenuti del Progetto

1.1 Descrizione del progetto e dell'idea imprenditoriale/professionale in relazione agli obiettivi, ai tempi di realizzazione ed ai risultati attesi (max. 4.000 caratteri)

Breve descrizione dell'idea imprenditoriale/professionale e delle connesse attività, degli obiettivi che si intende raggiungere, dei tempi entro i quali si intende raggiungere gli obiettivi previsti, della tempistica prevista per la conclusione del Progetto e per l'avvio dell'attività commerciale. Spiegare l'origine dell'idea, evidenziare le motivazioni che hanno portato alla decisione di avviare l'impresa/attività professionale, forma giuridica scelta o che si intende scegliere (coerenza interna del progetto).

.....

1.2 Obiettivi, tempi di realizzazione, tappe intermedie, risultati attesi

Inserire da un minimo di 2 a un massimo di 5 obiettivi comprensivi di tempi di realizzazione, tappe intermedie e risultati attesi concreti per ciascun obiettivo. Si ricorda che per la presente linea di finanziamento non sono previste spese ammissibili e non ammissibili ma che, ai fini dell'erogazione del contributo, si terrà conto del raggiungimento degli obiettivi previsti nei tempi prefissati, pena la decadenza parziale o totale del contributo.

1.3 Coerenza tra il progetto imprenditoriale, l'organizzazione della struttura di impresa ed il mercato di riferimento (max. 4.000 caratteri)

Descrizione, da un punto di vista tecnico e commerciale, dei settori di applicazione, delle funzioni assolve e dei bisogni soddisfatti (target di clientela), degli eventuali elementi di differenziazione rispetto alla concorrenza, del livello attuale di sviluppo del prodotto/servizio, della gamma di prodotti e servizi (eventuali varianti, versioni, opzioni diverse da proporre ai clienti), dei servizi collegati, dei servizi complementari e accessori, degli eventuali certificazioni e/o autorizzazioni acquisite o da acquisire (coerenza esterna del progetto).

.....

1.4 Qualità dell'investimento anche in base al livello di innovatività e tecnologico, capacità di generare esperienze simili e di essere replicato in altre aree geografiche (max. 4.000 caratteri)

Descrivere come l'investimento si qualifica per innovatività rispetto al mercato di riferimento locale e come, eventualmente, applica soluzioni tecnologiche (anche di natura sociale). Descrivere la potenzialità, sia in ambito locale che regionale, di replicare il progetto e/o ampliarne la presenza nel territorio.

.....

1.5 Sostenibilità e potenzialità del progetto: Capacità del progetto imprenditoriale di mantenersi nel tempo in relazione alle voci di costo e alle voci di ricavo

(max. 4.000 caratteri)

Dal punto di vista finanziario, descrivere le voci di costo e di ricavo, nella fase di esercizio dell'attività, evidenziando la capacità del progetto di sostenersi nel tempo una volta entrato a regime. Evidenziare, se pertinente, la capacità del progetto di differenziare le voci di entrata. Fornire indicazioni sulle modalità di stima dei ricavi e dei costi.

.....

1.6 Analisi dei costi e dei tempi di realizzazione: coerenza dei costi di progetto e dei tempi di realizzazione con gli obiettivi dell'investimento (max. 4.000 caratteri)

Dal punto di vista economico, descrivere la coerenza tra i mezzi di produzione impiegati (immobili, macchinari, ecc.) e le attività realizzate. Descrivere le attività di progetto ed i loro tempi di realizzazione ai fini della valutazione di coerenza. Descrivere il rapporto tra investimento e ritorno atteso
In relazione agli elementi di cui sopra fornire dati quantitativi a disposizione e relative fonti.

.....

1.7 Descrizione della struttura organizzativa - Ruoli e funzioni (max.4.000 caratteri)

Descrivere la struttura organizzativa (prevista entro il termine del triennio a partire dalla presentazione della domanda), precisando ruoli e funzioni delle principali figure coinvolte, il numero di risorse per ciascuna funzione (specificando se sono dipendenti o risorse esterne ed indicando, in questo caso, il tipo di collaborazione) ed il numero di risorse umane qualificabili come "nuovo personale", ossia contrattualizzato a decorrere dalla data di ammissibilità delle spese, come disciplinato dal bando..

Indicare la presenza nell'ambito della struttura organizzativa (al netto degli imprenditori/soci/amministratori) di competenze tecniche (già individuate) finalizzate alla produzione/erogazione dei prodotti/servizi offerti riconducibili al Progetto.

.....

Titolarità femminile dell'impresa: SI/NO

Riepilogo dati sul personale:

Numero nuove assunzioni previste (Full time)	Numero assunti under 35 (Full time)	Numero assunti donne (Full time)

1.8 Introduzione di prodotti e servizi turistici che promuovano la sostenibilità ambientale e la fruizione sostenibile del territorio (fruizione del territorio attraverso sistemi di mobilità dolce, utilizzo di prodotti a basso impatto ambientale, servizi di educazione ambientale, ecc.); (max. 4.000 caratteri)

Descrivere:

- i prodotti e servizi turistici del progetto che promuovono la sostenibilità ambientale e la fruizione sostenibile del territorio (fruizione del territorio attraverso sistemi di mobilità dolce, utilizzo di beni a basso impatto ambientale, servizi di educazione e sensibilizzazione ambientale, ecc.)
 - previsione di interventi sulle strutture ricettive finalizzati all'efficientamento dei consumi e alla riduzione degli impatti ambientali delle stesse (opere murarie e impianti per l'efficientamento energetico e idrico; attrezzature e tecnologie per il monitoraggio dei consumi e la domotica, ecc.);
 - i prodotti e servizi realizzati attraverso l'impiego di giovani (età inferiore ai 35 anni alla data del 31/12/2017) o donne neoassunti;
-

1.9 Descrizione del Progetto in termini di spese ammissibili e copertura dei costi

Compilare le tabelle di sintesi relative alla copertura dei costi di progetto, alla ripartizione delle spese di Progetto e le tabelle di dettaglio esplicative per ciascuna tipologia di spesa indicata.

1.9.1 Prospetto sintetico sui costi di progetto

Voce	Ammontare
Costo di progetto (A) – Totale spese ammissibili	
Contributo regionale (1)	
Capitale di rischio (2) – risorse proprie del beneficiario non derivanti da mutui/prestiti	
Mutui/Prestiti concessi da terzi (3)	
Totale copertura di progetto (1+2+3)	

Ripartizione delle spese di Progetto per tipologia

SPESE AMMISSIBILI	TOTALE (Euro)
1. acquisto di beni strumentali: materiali nuovi o usati o noleggio dei medesimi	
2. nuovo personale contrattualizzato a decorrere dalla data di ammissibilità delle spese	
3. opere edili-murarie e impiantistiche	
4. progettazione e direzione lavori, per le opere edili e murarie	
5. acquisto di hardware e software	
6. acquisto di beni immateriali	
7. servizi di consulenza o servizi equivalenti	
8. acquisto delle scorte	
9. spese generali addizionali forfettarie	

2. Composizione del team imprenditoriale

Per ciascun imprenditore/socio/amministratore inserire i dati previsti nella tabella di seguito riportata.; le tabelle non devono essere compilate i nel caso di liberi professionisti.

Imprenditore/Soci

Nominativo/Ragione sociale	Codice fiscale	Quota (%)
----------------------------	----------------	-----------

.....
.....
.....
.....
.....
.....
.....
.....
.....
.....

Amministratori

Nominativo	Codice fiscale	Ruolo
.....
.....
.....
.....
.....

3. Descrizione delle modalità attraverso cui il Progetto risulta coerente con i temi del Piano di Sviluppo Locale del GAL GardaValsabbia2020

3.1 Temi e sotto temi pertinenti il progetto:

(Informazione obbligatoria. Scelta multipla)

1	Valorizzazione delle filiere agroalimentari
2	Valorizzazione delle filiere forestali
3	Sviluppo di servizi essenziali alla popolazione delle aree rurali
4	Attività ricreative e didattiche per la valorizzazione del patrimonio rurale
5	Attività culturali per la valorizzazione del patrimonio rurale
6	Attività formative al servizio del territorio rurale
7	Attività innovative per il miglioramento della qualità della vita nelle aree rurali

3.2 Motivare dettagliatamente la coerenza del progetto con il/i tema/indicato/i alla domanda precedente

(Informazione obbligatoria. 1 sezione x4.000 caratteri)

.....

4. Motivazione di coerenza con la Strategia complessiva del Piano di Sviluppo Locale 2014-2020 "Azione2020" (max. 4.000 caratteri):

.....



ALLEGATO 4

**PROGRAMMA DI SVILUPPO RURALE 2014 – 2020. MISURA 7
MODULO DI AUTOCERTIFICAZIONE DE MINIMIS**

Al GAL

.....
.....

**Oggetto: Regolamento (UE) n. 1305/2013 – Programma di Sviluppo Rurale 2014-2020. Operazione
6.2.01 “Incentivi per il rafforzamento delle filiere nelle zone svantaggiate e non
svantaggiate da parte di giovani imprenditori”.**

**DICHIARAZIONE SOSTITUTIVA PER LA CONCESSIONE DI AIUTI IN ‘DE MINIMIS’
(Art. 47 D.P.R. 28/12/2000, n.445)**

Il/la sottoscritto/a:

SEZIONE 1 – Anagrafica richiedente					
Il Titolare / legale rappresentante dell'impresa	Nome e cognome		nato/a il	nel Comune di	Prov.
	Comune di residenza	CAP	Via	n.	Prov.

In qualità di titolare/legale rappresentante dell'impresa:

SEZIONE 2 – Anagrafica impresa					
Impresa	Denominazione/Ragione sociale		Forma giuridica		
Sede legale	Comune	CAP	Via	n.	Prov.
Dati impresa	Codice fiscale		Partita IVA		

In relazione a quanto previsto dall' Avviso Pubblico

Bando/Avviso	Titolo:		Estremi provvedimento	Publicato in BUR

Per la concessione di aiuti 'de minimis' di cui al Regolamento (UE) n. 1407/2013 della Commissione del 18 dicembre 2013 (pubblicato sulla Gazzetta Ufficiale dell'Unione europea n. L.352 del 24 dicembre 2013), nel rispetto di quanto previsto dai seguenti Regolamenti della Commissione:

- Regolamento n. 1407/2013 'de minimis' generale

- Regolamento n. 1408/2013 'de minimis' nel settore agricolo
- Regolamento n. 717/2014 'de minimis' nel settore pesca
- Regolamento n. 360/2012 'de minimis' SIEG

PRESA VISIONE delle istruzioni per la predisposizione della presente dichiarazione (Allegato 5 bis);
CONSAPEVOLE delle responsabilità anche penali assunte in caso di rilascio di dichiarazioni mendaci, formazione di atti falsi e loro uso, e della conseguente decadenza dai benefici concessi sulla base di una dichiarazione non veritiera, ai sensi degli articoli 75 e 76 del decreto del Presidente della Repubblica 28 dicembre 2000, n. 445 (Testo unico delle disposizioni legislative e regolamentari in materia di documentazione amministrativa);

DICHIARA

Sezione A – Natura dell'impresa

- che **l'impresa non è controllata né controlla**, direttamente o indirettamente¹, altre imprese.
 che **l'impresa controlla**, anche indirettamente, le imprese seguenti aventi sede legale in Italia, per ciascuna delle quali presenta la dichiarazione di cui all'allegato 6:
(Ragione sociale e dati anagrafici) (ripetere tabella se necessario)

Anagrafica impresa controllata					
Impresa	Denominazione/Ragione sociale dell'impresa			Forma giuridica	
Sede legale	Comune	CAP	Via	n.	Prov.
Dati impresa	Codice fiscale		Partita IVA		

- che l'impresa è controllata, anche indirettamente, dalle imprese seguenti aventi sede legale o unità operativa in Italia, per ciascuna delle quali presenta la dichiarazione di cui all'allegato 6:
(Ragione sociale e dati anagrafici) (ripetere tabella se necessario)

Anagrafica dell'impresa che esercita il controllo sulla richiedente					
Impresa	Denominazione/Ragione sociale dell'impresa			Forma giuridica	
Sede legale	Comune	CAP	Via	n.	Prov.
Dati impresa	Codice fiscale		Partita IVA		

Sezione B - Rispetto del massimale

¹ Per il concetto di controllo, ai fini della presente dichiarazione, si vedano le Istruzioni per la compilazione (allegato 5bis sez. A)

che l'esercizio finanziario (*anno fiscale*) dell'impresa rappresentata inizia il ___/___/___ e termina il ___/___/___;

2.1 - che all'impresa rappresentata **NON È STATO CONCESSO** nell'esercizio finanziario corrente e nei due esercizi finanziari precedenti alcun aiuto 'de minimis', tenuto conto anche delle disposizioni relative a fusioni/acquisizioni o scissioni²;

2.2 - che all'impresa rappresentata **SONO STATI CONCESSI** nell'esercizio finanziario corrente e nei due esercizi finanziari precedenti i seguenti aiuti 'de minimis', tenuto conto anche delle disposizioni relative a fusioni/acquisizioni o scissioni³.

(Aggiungere righe se necessario)

n.	Impresa cui è stato concesso o il 'de minimis'	Ente concedente	Riferimento normativo/ amministrativo o che prevede l'agevolazione	Provvedimento o di concessione e data	Reg. UE 'de minimis' ⁴	Importo dell'aiuto 'de minimis'		Di cui imputabile all'attività di trasporto merci su strada per conto terzi
						Concesso	Effettivo ⁵	
1								
2								
3								
TOTALE								

Sezione C – settori in cui opera l'impresa

che l'impresa rappresentata opera solo nei settori economici ammissibili al finanziamento;

che l'impresa rappresentata opera anche in settori economici esclusi, tuttavia dispone di un sistema adeguato di separazione delle attività o distinzione dei costi;

che l'impresa rappresentata opera anche nel settore economico del «trasporto merci su strada per conto terzi», tuttavia dispone di un sistema adeguato di separazione delle attività o distinzione dei costi.

Luogo, _____

data, _____

Firma del dichiarante

² In proposito si vedano le Istruzioni per la compilazione (Allegato 5bis, Sez. B)

³ In caso di acquisizioni di aziende o di rami di aziende o fusioni, in tabella va inserito anche il "de minimis" usufruito dall'impresa o ramo d'azienda oggetto di acquisizione o fusione. In caso di scissioni, indicare solo l'ammontare attribuito o assegnato all'impresa richiedente. In proposito si vedano le Istruzioni per la compilazione (Allegato 5 bis Sez. B)

⁴ Indicare il regolamento in base al quale è stato concesso l'aiuto "de minimis": Reg. n. 1407/2013 (generale per il periodo 2014-2020); Reg. n. 1408/2013 (settore agricolo 2014-2020); Reg. n. 717/2014 (pesca 2014-2020); Reg. n. 360/2012 (SIEG).

⁵ Indicare l'importo effettivamente liquidato a saldo, se inferiore a quello concesso, e/o l'importo attribuito o assegnato all'impresa richiedente in caso di scissione e/o l'importo attribuito o assegnato al ramo d'azienda ceduto. Si vedano anche le Istruzioni per la compilazione (allegato 5bis Sez.B).



RegioneLombardia

FEASR - Programma di Sviluppo Rurale 2014-2020

Allegato B

Classificazione territoriale

La Lombardia si estende su una superficie di 23.864 kmq e conta circa 9,8 milioni di abitanti, con una densità di 410,4 abitanti/kmq, la più alta a livello nazionale (pari a 196,7 abitanti/Kmq).

Il territorio regionale si sviluppa su 1.531 comuni ed è suddiviso tra montagna, collina e pianura, con una prevalenza, sia per numero di comuni che per superficie, della pianura, seguita dalla montagna che, in termini di superficie, rappresenta il 40% circa della regione.

Fascia altimetrica	Comuni	% Comuni	Superficie Kmq	% Superficie
Montagna	464	30,31	9.650	40,44
Collina	318	20,77	2.968	12,44
Pianura	749	48,92	11.246	47,13
Regione	1.531	100,00	23.864	100,00

Il territorio della Regione Lombardia è stato suddiviso in aree, caratterizzate da specifici requisiti in funzione della classificazione adottata. In particolare, ai fini dell'attuazione del Programma di Sviluppo Rurale 2014 – 2020, sono state individuate le seguenti aree:

- 1) Aree rurali
- 2) Aree svantaggiate di montagna
- 3) Aree Leader
- 4) Aree Interne

1) Aree rurali

Secondo quanto stabilito dall'articolo 50 del Regolamento (UE) n. 1305/2013, il territorio regionale è stato suddiviso in quattro aree, sulla base della metodologia di classificazione adottata a livello nazionale, che conferma il modello del Programma di Sviluppo Rurale 2007 – 2013:

- A) Poli Urbani
- B) Aree rurali ad agricoltura intensiva specializzata
- C) Aree rurali intermedie
- D) Aree rurali con problemi complessivi di sviluppo

Area	Comuni	% Comuni	Superficie Kmq	% superficie
Poli Urbani	94	6,14	1.412	5,92
Aree rurali ad agricoltura intensiva specializzata	676	44,15	10.234	42,88
Aree rurali intermedie	595	38,86	7.906	33,13
Aree rurali con problemi complessivi di sviluppo	166	10,84	4.312	18,07
Totale Regione	1.531	100,00	23.864	100,00

Nei Poli urbani rientrano 94 comuni, tra cui i 12 capoluoghi di Provincia. La maggior parte dei comuni (76) è localizzata in zona di pianura (secondo la classificazione ISTAT), 16 in zona di collina e solo 2 in zona di montagna. Questo territorio copre il 5,92% della superficie regionale ed è caratterizzato da una elevata densità abitativa (1.552 abitanti/Kmq), da una limitata incidenza della superficie agricola e forestale rispetto alla superficie complessiva territoriale (42,8%) e da una sostanziale marginalità delle attività agricole e forestali rispetto alle altre attività produttive.

Nelle aree rurali ad agricoltura intensiva specializzata rientrano 676 comuni, localizzati quasi esclusivamente in pianura (673), con solo 3 comuni nella fascia di collina. Questo territorio, che ha mantenuto la connotazione di "ruralità", è il più esteso a livello regionale (42,88%) ed è caratterizzato da una densità abitativa pari a 465 abitanti/Kmq, di poco superiore alla media regionale e da una significativa incidenza della superficie agricola e forestale rispetto alla

superficie complessiva territoriale (76,2%); le attività agricole e forestali conservano a livello territoriale un ruolo importante sotto il profilo economico, storico culturale e sociale, che deve essere preservato e valorizzato.

Nelle aree rurali intermedie rientrano 595 comuni, distribuiti tra collina (299) e montagna (296). L'area copre il 33,13 % della superficie regionale ed ha ancora una caratterizzazione rurale importante, con una densità abitativa di soli 323 abitanti/Kmq e una significativa incidenza della superficie agricola e forestale rispetto alla superficie complessiva territoriale (70,33%), ma con una diversificazione delle attività produttive ed economiche di tipo extra agricolo.

Nelle aree rurali con problemi complessivi di sviluppo rientrano 166 comuni, tutti in zone montane. Il territorio si estende sul 18,07% della superficie regionale e si caratterizza per la più bassa densità abitativa tra le aree rurali (91 abitanti/Kmq), ben al di sotto della media regionale, per una consistente incidenza della superficie agricola e forestale rispetto alla superficie complessiva (69,55%) e il peso rilevante delle attività agricole e forestali rispetto alle altre attività produttive.

Classificazione Programma di Sviluppo Rurale – Elenco Comuni

Provincia	Codice ISTAT Comune	Denominazione Comune	Classificazione PSR 2014 - 2020
Varese	012001	Agra	Aree rurali intermedie
Varese	012002	Albizzate	Aree rurali intermedie
Varese	012003	Angera	Aree rurali intermedie
Varese	012004	Arcisate	Aree rurali intermedie
Varese	012005	Arsago Seprio	Aree rurali intermedie
Varese	012006	Azzate	Aree rurali intermedie
Varese	012007	Azzio	Aree rurali intermedie
Varese	012008	Barasso	Aree rurali intermedie
Varese	012009	Bardello	Aree rurali intermedie
Varese	012010	Bedero Valcuvia	Aree rurali intermedie
Varese	012011	Besano	Aree rurali intermedie
Varese	012012	Besnate	Aree rurali intermedie
Varese	012013	Besozzo	Aree rurali intermedie
Varese	012014	Biandronno	Aree rurali intermedie
Varese	012015	Bisuschio	Aree rurali intermedie
Varese	012016	Bodio Lomnago	Aree rurali intermedie
Varese	012017	Brescia	Aree rurali intermedie
Varese	012018	Bregano	Aree rurali intermedie
Varese	012019	Brenta	Aree rurali intermedie
Varese	012020	Brezzo di Bedero	Aree rurali intermedie
Varese	012021	Brinzio	Aree rurali intermedie
Varese	012022	Brissago-Valtravaglia	Aree rurali intermedie
Varese	012023	Brunello	Aree rurali intermedie
Varese	012024	Brusimpiano	Aree rurali intermedie
Varese	012025	Buguggiate	Aree rurali intermedie
Varese	012026	Busto Arsizio	Poli urbani
Varese	012027	Cadegliano-Viconago	Aree rurali intermedie
Varese	012028	Cadrezzate	Aree rurali intermedie
Varese	012029	Cairate	Aree rurali intermedie
Varese	012030	Cantello	Aree rurali intermedie
Varese	012031	Caravate	Aree rurali intermedie
Varese	012032	Cardano al Campo	Poli urbani

Varese	012033	Carnago	Aree rurali intermedie
Varese	012034	Caronno Pertusella	Aree rurali ad agricoltura intensiva specializzata
Varese	012035	Caronno Varesino	Aree rurali intermedie
Varese	012036	Casale Litta	Aree rurali intermedie
Varese	012037	Casalzuigno	Aree rurali intermedie
Varese	012038	Casciago	Aree rurali intermedie
Varese	012039	Casorate Sempione	Poli urbani
Varese	012040	Cassano Magnago	Aree rurali intermedie
Varese	012041	Cassano Valcuvia	Aree rurali intermedie
Varese	012042	Castellanza	Poli urbani
Varese	012043	Castello Cabiaglio	Aree rurali intermedie
Varese	012044	Castelseprio	Aree rurali intermedie
Varese	012045	Castelveccana	Aree rurali intermedie
Varese	012046	Castiglione Olona	Aree rurali intermedie
Varese	012047	Castronno	Aree rurali intermedie
Varese	012048	Cavaria con Premezzo	Aree rurali intermedie
Varese	012049	Cazzago Brabbia	Aree rurali intermedie
Varese	012050	Cislago	Aree rurali ad agricoltura intensiva specializzata
Varese	012051	Cittiglio	Aree rurali intermedie
Varese	012052	Clivio	Aree rurali intermedie
Varese	012053	Cocquio-Trevisago	Aree rurali intermedie
Varese	012054	Comabbio	Aree rurali intermedie
Varese	012055	Comerio	Aree rurali intermedie
Varese	012056	Cremenaga	Aree rurali intermedie
Varese	012057	Crosio della Valle	Aree rurali intermedie
Varese	012058	Cuasso al Monte	Aree rurali intermedie
Varese	012059	Cugliate-Fabiasco	Aree rurali intermedie
Varese	012060	Cunardo	Aree rurali intermedie
Varese	012061	Curiglia con Monteviasco	Aree rurali intermedie
Varese	012062	Cuveglio	Aree rurali intermedie
Varese	012063	Cuvio	Aree rurali intermedie
Varese	012064	Daverio	Aree rurali intermedie
Varese	012065	Dumenza	Aree rurali intermedie
Varese	012066	Duno	Aree rurali intermedie
Varese	012067	Fagnano Olona	Poli urbani
Varese	012068	Ferno	Poli urbani
Varese	012069	Ferrera di Varese	Aree rurali intermedie
Varese	012070	Gallarate	Poli urbani
Varese	012071	Galliate Lombardo	Aree rurali intermedie
Varese	012072	Gavirate	Aree rurali intermedie
Varese	012073	Gazzada Schianno	Aree rurali intermedie
Varese	012074	Gemonio	Aree rurali intermedie
Varese	012075	Gerenzano	Aree rurali ad agricoltura intensiva specializzata
Varese	012076	Germignaga	Aree rurali intermedie
Varese	012077	Golasecca	Aree rurali intermedie
Varese	012078	Gorla Maggiore	Poli urbani
Varese	012079	Gorla Minore	Poli urbani
Varese	012080	Gornate Olona	Aree rurali intermedie
Varese	012081	Grantola	Aree rurali intermedie
Varese	012082	Inarzo	Aree rurali intermedie
Varese	012083	Induno Olona	Aree rurali intermedie
Varese	012084	Ispra	Aree rurali intermedie
Varese	012085	Jerago con Orago	Aree rurali intermedie
Varese	012086	Lavena Ponte Tresa	Aree rurali intermedie
Varese	012087	Laveno-Mombello	Aree rurali intermedie

Varese	012088	Leggiuno	Aree rurali intermedie
Varese	012089	Lonate Ceppino	Aree rurali intermedie
Varese	012090	Lonate Pozzolo	Poli urbani
Varese	012091	Lozza	Aree rurali intermedie
Varese	012092	Luino	Aree rurali intermedie
Varese	012093	Luvinate	Aree rurali intermedie
Varese	012095	Malgesso	Aree rurali intermedie
Varese	012096	Malnate	Aree rurali intermedie
Varese	012097	Marchirolo	Aree rurali intermedie
Varese	012098	Marnate	Poli urbani
Varese	012099	Marzio	Aree rurali intermedie
Varese	012100	Masciago Primo	Aree rurali intermedie
Varese	012101	Mercallo	Aree rurali intermedie
Varese	012102	Mesenzana	Aree rurali intermedie
Varese	012103	Montegrino Valtravaglia	Aree rurali intermedie
Varese	012104	Monvalle	Aree rurali intermedie
Varese	012105	Morazzone	Aree rurali intermedie
Varese	012106	Mornago	Aree rurali intermedie
Varese	012107	Oggiona con Santo Stefano	Aree rurali intermedie
Varese	012108	Olgiate Olona	Poli urbani
Varese	012109	Origgio	Aree rurali ad agricoltura intensiva specializzata
Varese	012110	Orino	Aree rurali intermedie
Varese	012111	Osmate	Aree rurali intermedie
Varese	012113	Porto Ceresio	Aree rurali intermedie
Varese	012114	Porto Valtravaglia	Aree rurali intermedie
Varese	012115	Rancio Valcuvia	Aree rurali intermedie
Varese	012116	Ranco	Aree rurali intermedie
Varese	012117	Saltrio	Aree rurali intermedie
Varese	012118	Samarate	Poli urbani
Varese	012119	Saronno	Aree rurali ad agricoltura intensiva specializzata
Varese	012120	Sesto Calende	Aree rurali intermedie
Varese	012121	Solbiate Arno	Aree rurali intermedie
Varese	012122	Solbiate Olona	Poli urbani
Varese	012123	Somma Lombardo	Poli urbani
Varese	012124	Sumirago	Aree rurali intermedie
Varese	012125	Taino	Aree rurali intermedie
Varese	012126	Ternate	Aree rurali intermedie
Varese	012127	Tradate	Aree rurali intermedie
Varese	012128	Travedona-Monate	Aree rurali intermedie
Varese	012129	Tronzano Lago Maggiore	Aree rurali intermedie
Varese	012130	Uboldo	Aree rurali ad agricoltura intensiva specializzata
Varese	012131	Valganna	Aree rurali intermedie
Varese	012132	Varano Borghi	Aree rurali intermedie
Varese	012133	Varese	Poli urbani
Varese	012134	Vedano Olona	Aree rurali intermedie
Varese	012136	Venegono Inferiore	Aree rurali intermedie
Varese	012137	Venegono Superiore	Aree rurali intermedie
Varese	012138	Vergiate	Aree rurali intermedie
Varese	012139	Viggiù	Aree rurali intermedie
Varese	012140	Vizzola Ticino	Poli urbani
Varese	012141	Sangiano	Aree rurali intermedie
Varese	012142	Maccagno con Pino e Veddasca	Aree rurali intermedie
Como	013003	Albavilla	Aree rurali con problemi complessivi di sviluppo
Como	013004	Albese con Cassano	Aree rurali con problemi complessivi di sviluppo
Como	013005	Albiolo	Aree rurali intermedie

Como	013006	Alserio	Aree rurali intermedie
Como	013007	Alzate Brianza	Aree rurali intermedie
Como	013009	Anzano del Parco	Aree rurali intermedie
Como	013010	Appiano Gentile	Aree rurali intermedie
Como	013011	Argegno	Aree rurali con problemi complessivi di sviluppo
Como	013012	Arosio	Aree rurali intermedie
Como	013013	Asso	Aree rurali con problemi complessivi di sviluppo
Como	013015	Barni	Aree rurali con problemi complessivi di sviluppo
Como	013021	Bene Lario	Aree rurali con problemi complessivi di sviluppo
Como	013022	Beregazzo con Figliaro	Aree rurali intermedie
Como	013023	Binago	Aree rurali intermedie
Como	013024	Bizzarone	Aree rurali intermedie
Como	013025	Blessagno	Aree rurali con problemi complessivi di sviluppo
Como	013026	Blevio	Aree rurali con problemi complessivi di sviluppo
Como	013028	Bregnano	Aree rurali ad agricoltura intensiva specializzata
Como	013029	Brenna	Aree rurali intermedie
Como	013030	Briennio	Aree rurali con problemi complessivi di sviluppo
Como	013032	Brunate	Aree rurali con problemi complessivi di sviluppo
Como	013034	Bulgarograsso	Aree rurali ad agricoltura intensiva specializzata
Como	013035	Cabiate	Aree rurali intermedie
Como	013036	Cadorago	Aree rurali ad agricoltura intensiva specializzata
Como	013037	Caglio	Aree rurali con problemi complessivi di sviluppo
Como	013038	Cagno	Aree rurali intermedie
Como	013040	Campione d'Italia	Aree rurali con problemi complessivi di sviluppo
Como	013041	Cantù	Aree rurali intermedie
Como	013042	Canzo	Aree rurali con problemi complessivi di sviluppo
Como	013043	Capiago Intimiano	Aree rurali intermedie
Como	013044	Carate Urio	Aree rurali con problemi complessivi di sviluppo
Como	013045	Carbonate	Aree rurali ad agricoltura intensiva specializzata
Como	013046	Carimate	Aree rurali intermedie
Como	013047	Carlazzo	Aree rurali con problemi complessivi di sviluppo
Como	013048	Carugo	Aree rurali intermedie
Como	013050	Casasco d'Intelvi	Aree rurali con problemi complessivi di sviluppo
Como	013052	Caslino d'Erba	Aree rurali con problemi complessivi di sviluppo
Como	013053	Casnate con Bernate	Aree rurali intermedie
Como	013055	Cassina Rizzardi	Aree rurali intermedie
Como	013058	Castelmarte	Aree rurali intermedie
Como	013059	Castelnuovo Bozzente	Aree rurali intermedie
Como	013060	Castiglione d'Intelvi	Aree rurali con problemi complessivi di sviluppo
Como	013061	Cavallasca	Aree rurali intermedie
Como	013062	Cavargna	Aree rurali con problemi complessivi di sviluppo
Como	013063	Cerano d'Intelvi	Aree rurali con problemi complessivi di sviluppo
Como	013064	Cermenate	Aree rurali intermedie
Como	013065	Cernobbio	Aree rurali con problemi complessivi di sviluppo
Como	013068	Cirimido	Aree rurali ad agricoltura intensiva specializzata
Como	013071	Claino con Osteno	Aree rurali con problemi complessivi di sviluppo
Como	013074	Colonno	Aree rurali con problemi complessivi di sviluppo
Como	013075	Como	Poli urbani
Como	013077	Corrido	Aree rurali con problemi complessivi di sviluppo
Como	013083	Cremia	Aree rurali con problemi complessivi di sviluppo
Como	013084	Cucciago	Aree rurali intermedie
Como	013085	Cusino	Aree rurali con problemi complessivi di sviluppo
Como	013087	Dizzasco	Aree rurali con problemi complessivi di sviluppo
Como	013089	Domaso	Aree rurali con problemi complessivi di sviluppo
Como	013090	Dongo	Aree rurali con problemi complessivi di sviluppo

Como	013092	Dosso del Liro	Aree rurali con problemi complessivi di sviluppo
Como	013095	Erba	Aree rurali intermedie
Como	013097	Eupilio	Aree rurali intermedie
Como	013098	Faggeto Lario	Aree rurali con problemi complessivi di sviluppo
Como	013099	Faloppio	Aree rurali intermedie
Como	013100	Fenegrò	Aree rurali ad agricoltura intensiva specializzata
Como	013101	Figino Serenza	Aree rurali intermedie
Como	013102	Fino Mornasco	Aree rurali intermedie
Como	013106	Garzeno	Aree rurali con problemi complessivi di sviluppo
Como	013107	Gera Lario	Aree rurali con problemi complessivi di sviluppo
Como	013110	Grandate	Aree rurali intermedie
Como	013111	Grandola ed Uniti	Aree rurali con problemi complessivi di sviluppo
Como	013113	Griante	Aree rurali con problemi complessivi di sviluppo
Como	013114	Guanzate	Aree rurali ad agricoltura intensiva specializzata
Como	013118	Inverigo	Aree rurali intermedie
Como	013119	Laglio	Aree rurali con problemi complessivi di sviluppo
Como	013120	Laino	Aree rurali con problemi complessivi di sviluppo
Como	013121	Lambrugo	Aree rurali intermedie
Como	013122	Lanzo d'Intelvi	Aree rurali con problemi complessivi di sviluppo
Como	013123	Lasnigo	Aree rurali con problemi complessivi di sviluppo
Como	013126	Lezzeno	Aree rurali con problemi complessivi di sviluppo
Como	013128	Limido Comasco	Aree rurali ad agricoltura intensiva specializzata
Como	013129	Lipomo	Aree rurali intermedie
Como	013130	Livo	Aree rurali con problemi complessivi di sviluppo
Como	013131	Locate Varesino	Aree rurali ad agricoltura intensiva specializzata
Como	013133	Lomazzo	Aree rurali ad agricoltura intensiva specializzata
Como	013134	Longone al Segrino	Aree rurali intermedie
Como	013135	Luisago	Aree rurali intermedie
Como	013136	Lurago d'Erba	Aree rurali intermedie
Como	013137	Lurago Marinone	Aree rurali ad agricoltura intensiva specializzata
Como	013138	Lurate Caccivio	Aree rurali intermedie
Como	013139	Magreglio	Aree rurali con problemi complessivi di sviluppo
Como	013143	Mariano Comense	Aree rurali intermedie
Como	013144	Maslianico	Aree rurali con problemi complessivi di sviluppo
Como	013145	Menaggio	Aree rurali con problemi complessivi di sviluppo
Como	013147	Merone	Aree rurali intermedie
Como	013152	Moltrasio	Aree rurali con problemi complessivi di sviluppo
Como	013153	Monguzzo	Aree rurali intermedie
Como	013154	Montano Lucino	Aree rurali intermedie
Como	013155	Montemezzo	Aree rurali con problemi complessivi di sviluppo
Como	013157	Montorfano	Aree rurali intermedie
Como	013159	Mozzate	Aree rurali ad agricoltura intensiva specializzata
Como	013160	Musso	Aree rurali con problemi complessivi di sviluppo
Como	013161	Nesso	Aree rurali con problemi complessivi di sviluppo
Como	013163	Novedrate	Aree rurali intermedie
Como	013165	Olgiate Comasco	Aree rurali intermedie
Como	013169	Oltrona di San Mamette	Aree rurali intermedie
Como	013170	Orsenigo	Aree rurali intermedie
Como	013178	Peglio	Aree rurali con problemi complessivi di sviluppo
Como	013179	Pellio Intelvi	Aree rurali con problemi complessivi di sviluppo
Como	013183	Pianello del Lario	Aree rurali con problemi complessivi di sviluppo
Como	013184	Pigra	Aree rurali con problemi complessivi di sviluppo
Como	013185	Plesio	Aree rurali con problemi complessivi di sviluppo
Como	013186	Pognana Lario	Aree rurali con problemi complessivi di sviluppo
Como	013187	Ponna	Aree rurali con problemi complessivi di sviluppo

Como	013188	Ponte Lambro	Aree rurali con problemi complessivi di sviluppo
Como	013189	Porlezza	Aree rurali con problemi complessivi di sviluppo
Como	013192	Proserpio	Aree rurali intermedie
Como	013193	Pusiano	Aree rurali intermedie
Como	013194	Ramponio Verna	Aree rurali con problemi complessivi di sviluppo
Como	013195	Rezzago	Aree rurali con problemi complessivi di sviluppo
Como	013197	Rodero	Aree rurali intermedie
Como	013199	Ronago	Aree rurali intermedie
Como	013201	Rovellasca	Aree rurali ad agricoltura intensiva specializzata
Como	013202	Rovello Porro	Aree rurali ad agricoltura intensiva specializzata
Como	013203	Sala Comacina	Aree rurali con problemi complessivi di sviluppo
Como	013204	San Bartolomeo Val Cavargna	Aree rurali con problemi complessivi di sviluppo
Como	013205	San Fedele Intelvi	Aree rurali con problemi complessivi di sviluppo
Como	013206	San Fermo della Battaglia	Aree rurali intermedie
Como	013207	San Nazzaro Val Cavargna	Aree rurali con problemi complessivi di sviluppo
Como	013211	Schignano	Aree rurali con problemi complessivi di sviluppo
Como	013212	Senna Comasco	Aree rurali intermedie
Como	013215	Solbiate	Aree rurali intermedie
Como	013216	Sorico	Aree rurali con problemi complessivi di sviluppo
Como	013217	Sormano	Aree rurali con problemi complessivi di sviluppo
Como	013218	Stazzona	Aree rurali con problemi complessivi di sviluppo
Como	013222	Tavernerio	Aree rurali con problemi complessivi di sviluppo
Como	013223	Torno	Aree rurali con problemi complessivi di sviluppo
Como	013226	Trezzone	Aree rurali con problemi complessivi di sviluppo
Como	013227	Turate	Aree rurali ad agricoltura intensiva specializzata
Como	013228	Uggiate-Trevano	Aree rurali intermedie
Como	013229	Valbrona	Aree rurali con problemi complessivi di sviluppo
Como	013232	Valmorea	Aree rurali intermedie
Como	013233	Val Rezzo	Aree rurali con problemi complessivi di sviluppo
Como	013234	Valsolda	Aree rurali con problemi complessivi di sviluppo
Como	013236	Veleso	Aree rurali con problemi complessivi di sviluppo
Como	013238	Veniano	Aree rurali ad agricoltura intensiva specializzata
Como	013239	Vercana	Aree rurali con problemi complessivi di sviluppo
Como	013242	Vertemate con Minoprio	Aree rurali intermedie
Como	013245	Villa Guardia	Aree rurali intermedie
Como	013246	Zelbio	Aree rurali con problemi complessivi di sviluppo
Como	013248	San Siro	Aree rurali con problemi complessivi di sviluppo
Como	013249	Gravedona ed Uniti	Aree rurali con problemi complessivi di sviluppo
Como	013250	Bellagio	Aree rurali con problemi complessivi di sviluppo
Como	013251	Colverde	Aree rurali intermedie
Como	013252	Tremezzina	Aree rurali con problemi complessivi di sviluppo
Sondrio	014001	Albaredo per San Marco	Aree rurali con problemi complessivi di sviluppo
Sondrio	014002	Albosaggia	Aree rurali con problemi complessivi di sviluppo
Sondrio	014003	Andalo Valtellino	Aree rurali con problemi complessivi di sviluppo
Sondrio	014004	Aprica	Aree rurali con problemi complessivi di sviluppo
Sondrio	014005	Ardenno	Aree rurali con problemi complessivi di sviluppo
Sondrio	014006	Bema	Aree rurali con problemi complessivi di sviluppo
Sondrio	014007	Berbenno di Valtellina	Aree rurali con problemi complessivi di sviluppo
Sondrio	014008	Bianzone	Aree rurali con problemi complessivi di sviluppo
Sondrio	014009	Bormio	Aree rurali con problemi complessivi di sviluppo
Sondrio	014010	Buglio in Monte	Aree rurali con problemi complessivi di sviluppo
Sondrio	014011	Caiolo	Aree rurali con problemi complessivi di sviluppo
Sondrio	014012	Campodolcino	Aree rurali con problemi complessivi di sviluppo
Sondrio	014013	Caspoggio	Aree rurali con problemi complessivi di sviluppo
Sondrio	014014	Castello dell'Acqua	Aree rurali con problemi complessivi di sviluppo

Sondrio	014015	Castione Andevenno	Aree rurali con problemi complessivi di sviluppo
Sondrio	014016	Cedrasco	Aree rurali con problemi complessivi di sviluppo
Sondrio	014017	Cercino	Aree rurali con problemi complessivi di sviluppo
Sondrio	014018	Chiavenna	Aree rurali con problemi complessivi di sviluppo
Sondrio	014019	Chiesa in Valmalenco	Aree rurali con problemi complessivi di sviluppo
Sondrio	014020	Chiuro	Aree rurali con problemi complessivi di sviluppo
Sondrio	014021	Cino	Aree rurali con problemi complessivi di sviluppo
Sondrio	014022	Civo	Aree rurali con problemi complessivi di sviluppo
Sondrio	014023	Colorina	Aree rurali con problemi complessivi di sviluppo
Sondrio	014024	Cosio Valtellino	Aree rurali con problemi complessivi di sviluppo
Sondrio	014025	Dazio	Aree rurali con problemi complessivi di sviluppo
Sondrio	014026	Delebio	Aree rurali con problemi complessivi di sviluppo
Sondrio	014027	Dubino	Aree rurali con problemi complessivi di sviluppo
Sondrio	014028	Faedo Valtellino	Aree rurali con problemi complessivi di sviluppo
Sondrio	014029	Forcola	Aree rurali con problemi complessivi di sviluppo
Sondrio	014030	Fusine	Aree rurali con problemi complessivi di sviluppo
Sondrio	014031	Gerola Alta	Aree rurali con problemi complessivi di sviluppo
Sondrio	014032	Gordona	Aree rurali con problemi complessivi di sviluppo
Sondrio	014033	Grosio	Aree rurali con problemi complessivi di sviluppo
Sondrio	014034	Grosotto	Aree rurali con problemi complessivi di sviluppo
Sondrio	014035	Madesimo	Aree rurali con problemi complessivi di sviluppo
Sondrio	014036	Lanzada	Aree rurali con problemi complessivi di sviluppo
Sondrio	014037	Livigno	Aree rurali con problemi complessivi di sviluppo
Sondrio	014038	Lovero	Aree rurali con problemi complessivi di sviluppo
Sondrio	014039	Mantello	Aree rurali con problemi complessivi di sviluppo
Sondrio	014040	Mazzo di Valtellina	Aree rurali con problemi complessivi di sviluppo
Sondrio	014041	Mello	Aree rurali con problemi complessivi di sviluppo
Sondrio	014042	Menarola	Aree rurali con problemi complessivi di sviluppo
Sondrio	014043	Mese	Aree rurali con problemi complessivi di sviluppo
Sondrio	014044	Montagna in Valtellina	Aree rurali con problemi complessivi di sviluppo
Sondrio	014045	Morbegno	Aree rurali con problemi complessivi di sviluppo
Sondrio	014046	Novate Mezzola	Aree rurali con problemi complessivi di sviluppo
Sondrio	014047	Pedesina	Aree rurali con problemi complessivi di sviluppo
Sondrio	014048	Piantedo	Aree rurali con problemi complessivi di sviluppo
Sondrio	014049	Piateda	Aree rurali con problemi complessivi di sviluppo
Sondrio	014050	Piuro	Aree rurali con problemi complessivi di sviluppo
Sondrio	014051	Poggiridenti	Aree rurali con problemi complessivi di sviluppo
Sondrio	014052	Ponte in Valtellina	Aree rurali con problemi complessivi di sviluppo
Sondrio	014053	Postalesio	Aree rurali con problemi complessivi di sviluppo
Sondrio	014054	Prata Camportaccio	Aree rurali con problemi complessivi di sviluppo
Sondrio	014055	Rasura	Aree rurali con problemi complessivi di sviluppo
Sondrio	014056	Rogolo	Aree rurali con problemi complessivi di sviluppo
Sondrio	014057	Samolaco	Aree rurali con problemi complessivi di sviluppo
Sondrio	014058	San Giacomo Filippo	Aree rurali con problemi complessivi di sviluppo
Sondrio	014059	Sernio	Aree rurali con problemi complessivi di sviluppo
Sondrio	014060	Sondalo	Aree rurali con problemi complessivi di sviluppo
Sondrio	014061	Sondrio	Poli urbani
Sondrio	014062	Spriana	Aree rurali con problemi complessivi di sviluppo
Sondrio	014063	Talamona	Aree rurali con problemi complessivi di sviluppo
Sondrio	014064	Tartano	Aree rurali con problemi complessivi di sviluppo
Sondrio	014065	Teglio	Aree rurali con problemi complessivi di sviluppo
Sondrio	014066	Tirano	Aree rurali con problemi complessivi di sviluppo
Sondrio	014067	Torre di Santa Maria	Aree rurali con problemi complessivi di sviluppo
Sondrio	014068	Tovo di Sant'Agata	Aree rurali con problemi complessivi di sviluppo
Sondrio	014069	Traona	Aree rurali con problemi complessivi di sviluppo

Sondrio	014070	Tresivio	Aree rurali con problemi complessivi di sviluppo
Sondrio	014071	Valdidentro	Aree rurali con problemi complessivi di sviluppo
Sondrio	014072	Valdisotto	Aree rurali con problemi complessivi di sviluppo
Sondrio	014073	Valfurva	Aree rurali con problemi complessivi di sviluppo
Sondrio	014074	Val Masino	Aree rurali con problemi complessivi di sviluppo
Sondrio	014075	Verceia	Aree rurali con problemi complessivi di sviluppo
Sondrio	014076	Vervio	Aree rurali con problemi complessivi di sviluppo
Sondrio	014077	Villa di Chiavenna	Aree rurali con problemi complessivi di sviluppo
Sondrio	014078	Villa di Tirano	Aree rurali con problemi complessivi di sviluppo
Milano	015002	Abbiategrasso	Aree rurali ad agricoltura intensiva specializzata
Milano	015005	Albairate	Aree rurali ad agricoltura intensiva specializzata
Milano	015007	Arconate	Aree rurali ad agricoltura intensiva specializzata
Milano	015009	Arese	Aree rurali ad agricoltura intensiva specializzata
Milano	015010	Arluno	Aree rurali ad agricoltura intensiva specializzata
Milano	015011	Assago	Aree rurali ad agricoltura intensiva specializzata
Milano	015012	Bareggio	Aree rurali ad agricoltura intensiva specializzata
Milano	015014	Basiano	Aree rurali ad agricoltura intensiva specializzata
Milano	015015	Basiglio	Aree rurali ad agricoltura intensiva specializzata
Milano	015016	Bellinzago Lombardo	Aree rurali ad agricoltura intensiva specializzata
Milano	015019	Bernate Ticino	Aree rurali ad agricoltura intensiva specializzata
Milano	015022	Besate	Aree rurali ad agricoltura intensiva specializzata
Milano	015024	Binasco	Aree rurali ad agricoltura intensiva specializzata
Milano	015026	Boffalora sopra Ticino	Aree rurali ad agricoltura intensiva specializzata
Milano	015027	Bollate	Aree rurali ad agricoltura intensiva specializzata
Milano	015032	Bresso	Poli urbani
Milano	015035	Bubbiano	Aree rurali ad agricoltura intensiva specializzata
Milano	015036	Buccinasco	Aree rurali ad agricoltura intensiva specializzata
Milano	015038	Buscate	Aree rurali ad agricoltura intensiva specializzata
Milano	015040	Bussero	Aree rurali ad agricoltura intensiva specializzata
Milano	015041	Busto Garolfo	Aree rurali ad agricoltura intensiva specializzata
Milano	015042	Calvignasco	Aree rurali ad agricoltura intensiva specializzata
Milano	015044	Cambiago	Aree rurali ad agricoltura intensiva specializzata
Milano	015046	Canegrate	Aree rurali ad agricoltura intensiva specializzata
Milano	015050	Carpiano	Aree rurali ad agricoltura intensiva specializzata
Milano	015051	Carugate	Aree rurali ad agricoltura intensiva specializzata
Milano	015055	Casarile	Aree rurali ad agricoltura intensiva specializzata
Milano	015058	Casorezzo	Aree rurali ad agricoltura intensiva specializzata
Milano	015059	Cassano d'Adda	Aree rurali ad agricoltura intensiva specializzata
Milano	015060	Cassina de' Pecchi	Aree rurali ad agricoltura intensiva specializzata
Milano	015061	Cassinetta di Lugagnano	Aree rurali ad agricoltura intensiva specializzata
Milano	015062	Castano Primo	Aree rurali ad agricoltura intensiva specializzata
Milano	015070	Cernusco sul Naviglio	Aree rurali ad agricoltura intensiva specializzata
Milano	015071	Cerro al Lambro	Aree rurali ad agricoltura intensiva specializzata
Milano	015072	Cerro Maggiore	Aree rurali ad agricoltura intensiva specializzata
Milano	015074	Cesano Boscone	Poli urbani
Milano	015076	Cesate	Aree rurali ad agricoltura intensiva specializzata
Milano	015077	Cinisello Balsamo	Poli urbani
Milano	015078	Cislino	Aree rurali ad agricoltura intensiva specializzata
Milano	015081	Cologno Monzese	Poli urbani
Milano	015082	Colturano	Aree rurali ad agricoltura intensiva specializzata
Milano	015085	Corbetta	Aree rurali ad agricoltura intensiva specializzata
Milano	015086	Cormano	Aree rurali ad agricoltura intensiva specializzata
Milano	015087	Cornaredo	Aree rurali ad agricoltura intensiva specializzata
Milano	015093	Corsico	Poli urbani
Milano	015096	Cuggiono	Aree rurali ad agricoltura intensiva specializzata

Milano	015097	Cusago	Aree rurali ad agricoltura intensiva specializzata
Milano	015098	Cusano Milanino	Poli urbani
Milano	015099	Dairago	Aree rurali ad agricoltura intensiva specializzata
Milano	015101	Dresano	Aree rurali ad agricoltura intensiva specializzata
Milano	015103	Gaggiano	Aree rurali ad agricoltura intensiva specializzata
Milano	015105	Garbagnate Milanese	Aree rurali ad agricoltura intensiva specializzata
Milano	015106	Gessate	Aree rurali ad agricoltura intensiva specializzata
Milano	015108	Gorgonzola	Aree rurali ad agricoltura intensiva specializzata
Milano	015110	Grezzago	Aree rurali ad agricoltura intensiva specializzata
Milano	015112	Gudo Visconti	Aree rurali ad agricoltura intensiva specializzata
Milano	015113	Inveruno	Aree rurali ad agricoltura intensiva specializzata
Milano	015114	Inzago	Aree rurali ad agricoltura intensiva specializzata
Milano	015115	Lacchiarella	Aree rurali ad agricoltura intensiva specializzata
Milano	015116	Lainate	Aree rurali ad agricoltura intensiva specializzata
Milano	015118	Legnano	Aree rurali ad agricoltura intensiva specializzata
Milano	015122	Liscate	Aree rurali ad agricoltura intensiva specializzata
Milano	015125	Locate di Triulzi	Aree rurali ad agricoltura intensiva specializzata
Milano	015130	Magenta	Aree rurali ad agricoltura intensiva specializzata
Milano	015131	Magnago	Aree rurali ad agricoltura intensiva specializzata
Milano	015134	Marcallo con Casone	Aree rurali ad agricoltura intensiva specializzata
Milano	015136	Masate	Aree rurali ad agricoltura intensiva specializzata
Milano	015139	Mediglia	Aree rurali ad agricoltura intensiva specializzata
Milano	015140	Melegnano	Aree rurali ad agricoltura intensiva specializzata
Milano	015142	Melzo	Aree rurali ad agricoltura intensiva specializzata
Milano	015144	Mesero	Aree rurali ad agricoltura intensiva specializzata
Milano	015146	Milano	Poli urbani
Milano	015150	Morimondo	Aree rurali ad agricoltura intensiva specializzata
Milano	015151	Motta Visconti	Aree rurali ad agricoltura intensiva specializzata
Milano	015154	Nerviano	Aree rurali ad agricoltura intensiva specializzata
Milano	015155	Nosate	Aree rurali ad agricoltura intensiva specializzata
Milano	015157	Novate Milanese	Aree rurali ad agricoltura intensiva specializzata
Milano	015158	Noviglio	Aree rurali ad agricoltura intensiva specializzata
Milano	015159	Opera	Aree rurali ad agricoltura intensiva specializzata
Milano	015164	Ossona	Aree rurali ad agricoltura intensiva specializzata
Milano	015165	Ozzero	Aree rurali ad agricoltura intensiva specializzata
Milano	015166	Paderno Dugnano	Poli urbani
Milano	015167	Pantigliate	Aree rurali ad agricoltura intensiva specializzata
Milano	015168	Parabiago	Aree rurali ad agricoltura intensiva specializzata
Milano	015169	Paullo	Aree rurali ad agricoltura intensiva specializzata
Milano	015170	Pero	Poli urbani
Milano	015171	Peschiera Borromeo	Aree rurali ad agricoltura intensiva specializzata
Milano	015172	Pessano con Bornago	Aree rurali ad agricoltura intensiva specializzata
Milano	015173	Pieve Emanuele	Aree rurali ad agricoltura intensiva specializzata
Milano	015175	Pioltello	Aree rurali ad agricoltura intensiva specializzata
Milano	015176	Pogliano Milanese	Aree rurali ad agricoltura intensiva specializzata
Milano	015177	Pozzo d'Adda	Aree rurali ad agricoltura intensiva specializzata
Milano	015178	Pozzuolo Martesana	Aree rurali ad agricoltura intensiva specializzata
Milano	015179	Pregnana Milanese	Aree rurali ad agricoltura intensiva specializzata
Milano	015181	Rescaldina	Aree rurali ad agricoltura intensiva specializzata
Milano	015182	Rho	Aree rurali ad agricoltura intensiva specializzata
Milano	015183	Robecchetto con Induno	Aree rurali ad agricoltura intensiva specializzata
Milano	015184	Robecco sul Naviglio	Aree rurali ad agricoltura intensiva specializzata
Milano	015185	Rodano	Aree rurali ad agricoltura intensiva specializzata
Milano	015188	Rosate	Aree rurali ad agricoltura intensiva specializzata
Milano	015189	Rozzano	Aree rurali ad agricoltura intensiva specializzata

Milano	015191	San Colombano al Lambro	Aree rurali ad agricoltura intensiva specializzata
Milano	015192	San Donato Milanese	Aree rurali ad agricoltura intensiva specializzata
Milano	015194	San Giorgio su Legnano	Aree rurali ad agricoltura intensiva specializzata
Milano	015195	San Giuliano Milanese	Aree rurali ad agricoltura intensiva specializzata
Milano	015200	Santo Stefano Ticino	Aree rurali ad agricoltura intensiva specializzata
Milano	015201	San Vittore Olona	Aree rurali ad agricoltura intensiva specializzata
Milano	015202	San Zenone al Lambro	Aree rurali ad agricoltura intensiva specializzata
Milano	015204	Sedriano	Aree rurali ad agricoltura intensiva specializzata
Milano	015205	Segrate	Poli urbani
Milano	015206	Senago	Aree rurali ad agricoltura intensiva specializzata
Milano	015209	Sesto San Giovanni	Poli urbani
Milano	015210	Settala	Aree rurali ad agricoltura intensiva specializzata
Milano	015211	Settimo Milanese	Aree rurali ad agricoltura intensiva specializzata
Milano	015213	Solaro	Aree rurali ad agricoltura intensiva specializzata
Milano	015219	Trezzano Rosa	Aree rurali ad agricoltura intensiva specializzata
Milano	015220	Trezzano sul Naviglio	Aree rurali ad agricoltura intensiva specializzata
Milano	015221	Trezzo sull'Adda	Aree rurali ad agricoltura intensiva specializzata
Milano	015222	Tribiano	Aree rurali ad agricoltura intensiva specializzata
Milano	015224	Truccazzano	Aree rurali ad agricoltura intensiva specializzata
Milano	015226	Turbigo	Aree rurali ad agricoltura intensiva specializzata
Milano	015229	Vanzago	Aree rurali ad agricoltura intensiva specializzata
Milano	015230	Vaprio d'Adda	Aree rurali ad agricoltura intensiva specializzata
Milano	015235	Vermezzo	Aree rurali ad agricoltura intensiva specializzata
Milano	015236	Vernate	Aree rurali ad agricoltura intensiva specializzata
Milano	015237	Vignate	Aree rurali ad agricoltura intensiva specializzata
Milano	015242	Vimodrone	Poli urbani
Milano	015243	Vittuone	Aree rurali ad agricoltura intensiva specializzata
Milano	015244	Vizzolo Predabissi	Aree rurali ad agricoltura intensiva specializzata
Milano	015246	Zelo Surrigone	Aree rurali ad agricoltura intensiva specializzata
Milano	015247	Zibido San Giacomo	Aree rurali ad agricoltura intensiva specializzata
Milano	015248	Villa Cortese	Aree rurali ad agricoltura intensiva specializzata
Milano	015249	Vanzaghello	Aree rurali ad agricoltura intensiva specializzata
Milano	015250	Baranzate	Poli urbani
Bergamo	016001	Adrara San Martino	Aree rurali intermedie
Bergamo	016002	Adrara San Rocco	Aree rurali intermedie
Bergamo	016003	Albano Sant'Alessandro	Aree rurali intermedie
Bergamo	016004	Albino	Aree rurali intermedie
Bergamo	016005	Almè	Aree rurali intermedie
Bergamo	016006	Almenno San Bartolomeo	Aree rurali intermedie
Bergamo	016007	Almenno San Salvatore	Aree rurali intermedie
Bergamo	016008	Alzano Lombardo	Aree rurali intermedie
Bergamo	016009	Ambivere	Aree rurali intermedie
Bergamo	016010	Antegnate	Aree rurali ad agricoltura intensiva specializzata
Bergamo	016011	Arcene	Aree rurali ad agricoltura intensiva specializzata
Bergamo	016012	Ardesio	Aree rurali intermedie
Bergamo	016013	Arzago d'Adda	Aree rurali ad agricoltura intensiva specializzata
Bergamo	016014	Averara	Aree rurali intermedie
Bergamo	016015	Aviatico	Aree rurali intermedie
Bergamo	016016	Azzano San Paolo	Aree rurali ad agricoltura intensiva specializzata
Bergamo	016017	Azzone	Aree rurali intermedie
Bergamo	016018	Bagnatica	Aree rurali ad agricoltura intensiva specializzata
Bergamo	016019	Barbata	Aree rurali ad agricoltura intensiva specializzata
Bergamo	016020	Bariano	Aree rurali ad agricoltura intensiva specializzata
Bergamo	016021	Barzana	Aree rurali intermedie
Bergamo	016022	Bedulita	Aree rurali intermedie

Bergamo	016023	Berbenno	Aree rurali intermedie
Bergamo	016024	Bergamo	Poli urbani
Bergamo	016025	Berzo San Fermo	Aree rurali intermedie
Bergamo	016026	Bianzano	Aree rurali intermedie
Bergamo	016027	Blello	Aree rurali intermedie
Bergamo	016028	Bolgare	Aree rurali ad agricoltura intensiva specializzata
Bergamo	016029	Boltiere	Aree rurali ad agricoltura intensiva specializzata
Bergamo	016030	Bonate Sopra	Aree rurali ad agricoltura intensiva specializzata
Bergamo	016031	Bonate Sotto	Aree rurali ad agricoltura intensiva specializzata
Bergamo	016032	Borgo di Terzo	Aree rurali intermedie
Bergamo	016033	Bossico	Aree rurali intermedie
Bergamo	016034	Bottanuco	Aree rurali ad agricoltura intensiva specializzata
Bergamo	016035	Bracca	Aree rurali intermedie
Bergamo	016036	Branzi	Aree rurali intermedie
Bergamo	016037	Brembate	Aree rurali ad agricoltura intensiva specializzata
Bergamo	016038	Brembate di Sopra	Aree rurali ad agricoltura intensiva specializzata
Bergamo	016040	Brignano Gera d'Adda	Aree rurali ad agricoltura intensiva specializzata
Bergamo	016041	Brumano	Aree rurali intermedie
Bergamo	016042	Brusaporto	Aree rurali ad agricoltura intensiva specializzata
Bergamo	016043	Calcinante	Aree rurali ad agricoltura intensiva specializzata
Bergamo	016044	Calcio	Aree rurali ad agricoltura intensiva specializzata
Bergamo	016046	Calusco d'Adda	Aree rurali ad agricoltura intensiva specializzata
Bergamo	016047	Calvenzano	Aree rurali ad agricoltura intensiva specializzata
Bergamo	016048	Camerata Cornello	Aree rurali intermedie
Bergamo	016049	Canonica d'Adda	Aree rurali ad agricoltura intensiva specializzata
Bergamo	016050	Capizzone	Aree rurali intermedie
Bergamo	016051	Capriate San Gervasio	Aree rurali ad agricoltura intensiva specializzata
Bergamo	016052	Caprino Bergamasco	Aree rurali intermedie
Bergamo	016053	Caravaggio	Aree rurali ad agricoltura intensiva specializzata
Bergamo	016055	Carobbio degli Angeli	Aree rurali intermedie
Bergamo	016056	Carona	Aree rurali intermedie
Bergamo	016057	Carvico	Aree rurali intermedie
Bergamo	016058	Casazza	Aree rurali intermedie
Bergamo	016059	Casirate d'Adda	Aree rurali ad agricoltura intensiva specializzata
Bergamo	016060	Casnigo	Aree rurali intermedie
Bergamo	016061	Cassiglio	Aree rurali intermedie
Bergamo	016062	Castelli Calepio	Aree rurali intermedie
Bergamo	016063	Castel Rozzone	Aree rurali ad agricoltura intensiva specializzata
Bergamo	016064	Castione della Presolana	Aree rurali intermedie
Bergamo	016065	Castro	Aree rurali intermedie
Bergamo	016066	Cavernago	Aree rurali ad agricoltura intensiva specializzata
Bergamo	016067	Cazzano Sant'Andrea	Aree rurali intermedie
Bergamo	016068	Cenate Sopra	Aree rurali intermedie
Bergamo	016069	Cenate Sotto	Aree rurali intermedie
Bergamo	016070	Cene	Aree rurali intermedie
Bergamo	016071	Cerete	Aree rurali intermedie
Bergamo	016072	Chignolo d'Isola	Aree rurali ad agricoltura intensiva specializzata
Bergamo	016073	Chiuduno	Aree rurali intermedie
Bergamo	016074	Cisano Bergamasco	Aree rurali intermedie
Bergamo	016075	Ciserano	Aree rurali ad agricoltura intensiva specializzata
Bergamo	016076	Cividate al Piano	Aree rurali ad agricoltura intensiva specializzata
Bergamo	016077	Clusone	Aree rurali intermedie
Bergamo	016078	Colere	Aree rurali intermedie
Bergamo	016079	Cologno al Serio	Aree rurali ad agricoltura intensiva specializzata
Bergamo	016080	Colzate	Aree rurali intermedie

Bergamo	016081	Comun Nuovo	Aree rurali ad agricoltura intensiva specializzata
Bergamo	016082	Corna Imagna	Aree rurali intermedie
Bergamo	016083	Cortenuova	Aree rurali ad agricoltura intensiva specializzata
Bergamo	016084	Costa di Mezzate	Aree rurali ad agricoltura intensiva specializzata
Bergamo	016085	Costa Valle Imagna	Aree rurali intermedie
Bergamo	016086	Costa Volpino	Aree rurali intermedie
Bergamo	016087	Covo	Aree rurali ad agricoltura intensiva specializzata
Bergamo	016088	Credaro	Aree rurali intermedie
Bergamo	016089	Curno	Aree rurali ad agricoltura intensiva specializzata
Bergamo	016090	Cusio	Aree rurali intermedie
Bergamo	016091	Dalmine	Aree rurali ad agricoltura intensiva specializzata
Bergamo	016092	Dossena	Aree rurali intermedie
Bergamo	016093	Endine Gaiano	Aree rurali intermedie
Bergamo	016094	Entratico	Aree rurali intermedie
Bergamo	016096	Fara Gera d'Adda	Aree rurali ad agricoltura intensiva specializzata
Bergamo	016097	Fara Olivana con Sola	Aree rurali ad agricoltura intensiva specializzata
Bergamo	016098	Filago	Aree rurali ad agricoltura intensiva specializzata
Bergamo	016099	Fino del Monte	Aree rurali intermedie
Bergamo	016100	Fiorano al Serio	Aree rurali intermedie
Bergamo	016101	Fontanella	Aree rurali ad agricoltura intensiva specializzata
Bergamo	016102	Fonteno	Aree rurali intermedie
Bergamo	016103	Foppolo	Aree rurali intermedie
Bergamo	016104	Foresto Sparso	Aree rurali intermedie
Bergamo	016105	Fornovo San Giovanni	Aree rurali ad agricoltura intensiva specializzata
Bergamo	016106	Fuipiano Valle Imagna	Aree rurali intermedie
Bergamo	016107	Gandellino	Aree rurali intermedie
Bergamo	016108	Gandino	Aree rurali intermedie
Bergamo	016109	Gandosso	Aree rurali intermedie
Bergamo	016110	Gaverina Terme	Aree rurali intermedie
Bergamo	016111	Gazzaniga	Aree rurali intermedie
Bergamo	016113	Ghisalba	Aree rurali ad agricoltura intensiva specializzata
Bergamo	016114	Gorlago	Aree rurali intermedie
Bergamo	016115	Gorle	Aree rurali ad agricoltura intensiva specializzata
Bergamo	016116	Gorno	Aree rurali intermedie
Bergamo	016117	Grassobbio	Aree rurali ad agricoltura intensiva specializzata
Bergamo	016118	Gromo	Aree rurali intermedie
Bergamo	016119	Grone	Aree rurali intermedie
Bergamo	016120	Grumello del Monte	Aree rurali intermedie
Bergamo	016121	Isola di Fondra	Aree rurali intermedie
Bergamo	016122	Isso	Aree rurali ad agricoltura intensiva specializzata
Bergamo	016123	Lallio	Aree rurali ad agricoltura intensiva specializzata
Bergamo	016124	Leffe	Aree rurali intermedie
Bergamo	016125	Lenna	Aree rurali intermedie
Bergamo	016126	Levate	Aree rurali ad agricoltura intensiva specializzata
Bergamo	016127	Locatello	Aree rurali intermedie
Bergamo	016128	Lovere	Aree rurali intermedie
Bergamo	016129	Lurano	Aree rurali ad agricoltura intensiva specializzata
Bergamo	016130	Luzzana	Aree rurali intermedie
Bergamo	016131	Madone	Aree rurali ad agricoltura intensiva specializzata
Bergamo	016132	Mapello	Aree rurali intermedie
Bergamo	016133	Martinengo	Aree rurali ad agricoltura intensiva specializzata
Bergamo	016134	Mezzoldo	Aree rurali intermedie
Bergamo	016135	Misano di Gera d'Adda	Aree rurali ad agricoltura intensiva specializzata
Bergamo	016136	Moio de' Calvi	Aree rurali intermedie
Bergamo	016137	Monasterolo del Castello	Aree rurali intermedie

Bergamo	016139	Montello	Aree rurali ad agricoltura intensiva specializzata
Bergamo	016140	Morengo	Aree rurali ad agricoltura intensiva specializzata
Bergamo	016141	Mornico al Serio	Aree rurali ad agricoltura intensiva specializzata
Bergamo	016142	Mozzanica	Aree rurali ad agricoltura intensiva specializzata
Bergamo	016143	Mozzo	Aree rurali ad agricoltura intensiva specializzata
Bergamo	016144	Nembro	Aree rurali intermedie
Bergamo	016145	Olmo al Brembo	Aree rurali intermedie
Bergamo	016146	Oltre il Colle	Aree rurali intermedie
Bergamo	016147	Oltressenda Alta	Aree rurali intermedie
Bergamo	016148	Oneta	Aree rurali intermedie
Bergamo	016149	Onore	Aree rurali intermedie
Bergamo	016150	Orio al Serio	Aree rurali ad agricoltura intensiva specializzata
Bergamo	016151	Ornica	Aree rurali intermedie
Bergamo	016152	Osio Sopra	Aree rurali ad agricoltura intensiva specializzata
Bergamo	016153	Osio Sotto	Aree rurali ad agricoltura intensiva specializzata
Bergamo	016154	Pagazzano	Aree rurali ad agricoltura intensiva specializzata
Bergamo	016155	Paladina	Aree rurali intermedie
Bergamo	016156	Palazzo	Aree rurali intermedie
Bergamo	016157	Palosco	Aree rurali ad agricoltura intensiva specializzata
Bergamo	016158	Parre	Aree rurali intermedie
Bergamo	016159	Parzanica	Aree rurali intermedie
Bergamo	016160	Pedrengo	Aree rurali ad agricoltura intensiva specializzata
Bergamo	016161	Peia	Aree rurali intermedie
Bergamo	016162	Pianico	Aree rurali intermedie
Bergamo	016163	Piario	Aree rurali intermedie
Bergamo	016164	Piazza Brembana	Aree rurali intermedie
Bergamo	016165	Piazzatorre	Aree rurali intermedie
Bergamo	016166	Piazzolo	Aree rurali intermedie
Bergamo	016167	Pognano	Aree rurali ad agricoltura intensiva specializzata
Bergamo	016168	Ponte Nossola	Aree rurali intermedie
Bergamo	016169	Ponteranica	Aree rurali intermedie
Bergamo	016170	Ponte San Pietro	Aree rurali ad agricoltura intensiva specializzata
Bergamo	016171	Pontida	Aree rurali intermedie
Bergamo	016172	Pontirolo Nuovo	Aree rurali ad agricoltura intensiva specializzata
Bergamo	016173	Pradalunga	Aree rurali intermedie
Bergamo	016174	Predore	Aree rurali intermedie
Bergamo	016175	Premolo	Aree rurali intermedie
Bergamo	016176	Presezzo	Aree rurali ad agricoltura intensiva specializzata
Bergamo	016177	Pumenengo	Aree rurali ad agricoltura intensiva specializzata
Bergamo	016178	Ranica	Aree rurali intermedie
Bergamo	016179	Ranzanico	Aree rurali intermedie
Bergamo	016180	Riva di Solto	Aree rurali intermedie
Bergamo	016182	Rogno	Aree rurali intermedie
Bergamo	016183	Romano di Lombardia	Aree rurali ad agricoltura intensiva specializzata
Bergamo	016184	Roncobello	Aree rurali intermedie
Bergamo	016185	Roncola	Aree rurali intermedie
Bergamo	016186	Rota d'Imagna	Aree rurali intermedie
Bergamo	016187	Rovetta	Aree rurali intermedie
Bergamo	016188	San Giovanni Bianco	Aree rurali intermedie
Bergamo	016189	San Paolo d'Argon	Aree rurali intermedie
Bergamo	016190	San Pellegrino Terme	Aree rurali intermedie
Bergamo	016191	Santa Brigida	Aree rurali intermedie
Bergamo	016193	Sarnico	Aree rurali intermedie
Bergamo	016194	Scanzorosciate	Aree rurali intermedie
Bergamo	016195	Schilpario	Aree rurali intermedie

Bergamo	016196	Sedrina	Aree rurali intermedie
Bergamo	016197	Selvino	Aree rurali intermedie
Bergamo	016198	Seriate	Aree rurali ad agricoltura intensiva specializzata
Bergamo	016199	Serina	Aree rurali intermedie
Bergamo	016200	Solto Collina	Aree rurali intermedie
Bergamo	016201	Songavazzo	Aree rurali intermedie
Bergamo	016202	Sorisole	Aree rurali intermedie
Bergamo	016203	Sotto il Monte Giovanni XXIII	Aree rurali intermedie
Bergamo	016204	Sovere	Aree rurali intermedie
Bergamo	016205	Spinone al Lago	Aree rurali intermedie
Bergamo	016206	Spirano	Aree rurali ad agricoltura intensiva specializzata
Bergamo	016207	Stezzano	Aree rurali ad agricoltura intensiva specializzata
Bergamo	016208	Strozza	Aree rurali intermedie
Bergamo	016209	Suisio	Aree rurali ad agricoltura intensiva specializzata
Bergamo	016210	Taleggio	Aree rurali intermedie
Bergamo	016211	Tavernola Bergamasca	Aree rurali intermedie
Bergamo	016212	Telgate	Aree rurali ad agricoltura intensiva specializzata
Bergamo	016213	Terno d'Isola	Aree rurali ad agricoltura intensiva specializzata
Bergamo	016214	Torre Boldone	Aree rurali intermedie
Bergamo	016216	Torre de' Roveri	Aree rurali intermedie
Bergamo	016217	Torre Pallavicina	Aree rurali ad agricoltura intensiva specializzata
Bergamo	016218	Trescore Balneario	Aree rurali intermedie
Bergamo	016219	Treviglio	Aree rurali ad agricoltura intensiva specializzata
Bergamo	016220	Treviolo	Aree rurali ad agricoltura intensiva specializzata
Bergamo	016221	Ubiale Clanezzo	Aree rurali intermedie
Bergamo	016222	Urgnano	Aree rurali ad agricoltura intensiva specializzata
Bergamo	016223	Valbondione	Aree rurali intermedie
Bergamo	016224	Valbrembo	Aree rurali ad agricoltura intensiva specializzata
Bergamo	016225	Valgoglio	Aree rurali intermedie
Bergamo	016226	Valleve	Aree rurali intermedie
Bergamo	016227	Valnegrà	Aree rurali intermedie
Bergamo	016229	Valtorta	Aree rurali intermedie
Bergamo	016230	Vedeseta	Aree rurali intermedie
Bergamo	016232	Verdellino	Aree rurali ad agricoltura intensiva specializzata
Bergamo	016233	Verdello	Aree rurali ad agricoltura intensiva specializzata
Bergamo	016234	Vertova	Aree rurali intermedie
Bergamo	016235	Viadanica	Aree rurali intermedie
Bergamo	016236	Vigano San Martino	Aree rurali intermedie
Bergamo	016237	Vigolo	Aree rurali intermedie
Bergamo	016238	Villa d'Adda	Aree rurali intermedie
Bergamo	016239	Villa d'Almè	Aree rurali intermedie
Bergamo	016240	Villa di Serio	Aree rurali intermedie
Bergamo	016241	Villa d'Ogna	Aree rurali intermedie
Bergamo	016242	Villongo	Aree rurali intermedie
Bergamo	016243	Vilminore di Scalve	Aree rurali intermedie
Bergamo	016244	Zandobbio	Aree rurali intermedie
Bergamo	016245	Zanica	Aree rurali ad agricoltura intensiva specializzata
Bergamo	016246	Zogno	Aree rurali intermedie
Bergamo	016247	Costa Serina	Aree rurali intermedie
Bergamo	016248	Algua	Aree rurali intermedie
Bergamo	016249	Cornalba	Aree rurali intermedie
Bergamo	016250	Medolago	Aree rurali ad agricoltura intensiva specializzata
Bergamo	016251	Solza	Aree rurali ad agricoltura intensiva specializzata
Bergamo	016252	Sant'Omobono Terme	Aree rurali intermedie
Bergamo	016253	Val Brembilla	Aree rurali intermedie

Brescia	017001	Acquafredda	Aree rurali ad agricoltura intensiva specializzata
Brescia	017002	Adro	Aree rurali intermedie
Brescia	017003	Agosine	Aree rurali intermedie
Brescia	017004	Alfianello	Aree rurali ad agricoltura intensiva specializzata
Brescia	017005	Anfo	Aree rurali intermedie
Brescia	017006	Angolo Terme	Aree rurali intermedie
Brescia	017007	Artogne	Aree rurali intermedie
Brescia	017008	Azzano Mella	Aree rurali ad agricoltura intensiva specializzata
Brescia	017009	Bagnolo Mella	Aree rurali ad agricoltura intensiva specializzata
Brescia	017010	Bagolino	Aree rurali intermedie
Brescia	017011	Barbariga	Aree rurali ad agricoltura intensiva specializzata
Brescia	017012	Barghe	Aree rurali intermedie
Brescia	017013	Bassano Bresciano	Aree rurali ad agricoltura intensiva specializzata
Brescia	017014	Bedizzole	Aree rurali ad agricoltura intensiva specializzata
Brescia	017015	Berlingo	Aree rurali ad agricoltura intensiva specializzata
Brescia	017016	Berzo Demo	Aree rurali intermedie
Brescia	017017	Berzo Inferiore	Aree rurali intermedie
Brescia	017018	Bienno	Aree rurali intermedie
Brescia	017019	Bione	Aree rurali intermedie
Brescia	017020	Borgo San Giacomo	Aree rurali ad agricoltura intensiva specializzata
Brescia	017021	Borgosatollo	Aree rurali ad agricoltura intensiva specializzata
Brescia	017022	Borno	Aree rurali intermedie
Brescia	017023	Botticino	Aree rurali intermedie
Brescia	017024	Bovegno	Aree rurali intermedie
Brescia	017025	Bovezzo	Aree rurali intermedie
Brescia	017026	Brandico	Aree rurali ad agricoltura intensiva specializzata
Brescia	017027	Braone	Aree rurali intermedie
Brescia	017028	Breno	Aree rurali intermedie
Brescia	017029	Brescia	Poli urbani
Brescia	017030	Brione	Aree rurali intermedie
Brescia	017031	Caino	Aree rurali intermedie
Brescia	017032	Calcinato	Aree rurali ad agricoltura intensiva specializzata
Brescia	017033	Calvagese della Riviera	Aree rurali intermedie
Brescia	017034	Calvisano	Aree rurali ad agricoltura intensiva specializzata
Brescia	017035	Capo di Ponte	Aree rurali intermedie
Brescia	017036	Capovalle	Aree rurali intermedie
Brescia	017037	Capriano del Colle	Aree rurali ad agricoltura intensiva specializzata
Brescia	017038	Capriolo	Aree rurali intermedie
Brescia	017039	Carpenedolo	Aree rurali ad agricoltura intensiva specializzata
Brescia	017040	Castegnato	Aree rurali ad agricoltura intensiva specializzata
Brescia	017041	Castelcovati	Aree rurali ad agricoltura intensiva specializzata
Brescia	017042	Castel Mella	Aree rurali ad agricoltura intensiva specializzata
Brescia	017043	Castenedolo	Aree rurali ad agricoltura intensiva specializzata
Brescia	017044	Casto	Aree rurali intermedie
Brescia	017045	Castrezzato	Aree rurali ad agricoltura intensiva specializzata
Brescia	017046	Cazzago San Martino	Aree rurali ad agricoltura intensiva specializzata
Brescia	017047	Cedegolo	Aree rurali intermedie
Brescia	017048	Cellatica	Aree rurali intermedie
Brescia	017049	Cerveno	Aree rurali intermedie
Brescia	017050	Ceto	Aree rurali intermedie
Brescia	017051	Cevo	Aree rurali intermedie
Brescia	017052	Chiari	Aree rurali ad agricoltura intensiva specializzata
Brescia	017053	Cigole	Aree rurali ad agricoltura intensiva specializzata
Brescia	017054	Cimbergo	Aree rurali intermedie
Brescia	017055	Cividate Camuno	Aree rurali intermedie

Brescia	017056	Coccaglio	Aree rurali ad agricoltura intensiva specializzata
Brescia	017057	Collebeato	Aree rurali intermedie
Brescia	017058	Collio	Aree rurali intermedie
Brescia	017059	Cologne	Aree rurali ad agricoltura intensiva specializzata
Brescia	017060	Comezzano-Cizzago	Aree rurali ad agricoltura intensiva specializzata
Brescia	017061	Concesio	Aree rurali intermedie
Brescia	017062	Corte Franca	Aree rurali intermedie
Brescia	017063	Corteno Golgi	Aree rurali intermedie
Brescia	017064	Corzano	Aree rurali ad agricoltura intensiva specializzata
Brescia	017065	Darfo Boario Terme	Aree rurali intermedie
Brescia	017066	Dello	Aree rurali ad agricoltura intensiva specializzata
Brescia	017067	Desenzano del Garda	Aree rurali intermedie
Brescia	017068	Edolo	Aree rurali intermedie
Brescia	017069	Erbusco	Aree rurali intermedie
Brescia	017070	Esine	Aree rurali intermedie
Brescia	017071	Fiesse	Aree rurali ad agricoltura intensiva specializzata
Brescia	017072	Flero	Aree rurali ad agricoltura intensiva specializzata
Brescia	017073	Gambara	Aree rurali ad agricoltura intensiva specializzata
Brescia	017074	Gardone Riviera	Aree rurali intermedie
Brescia	017075	Gardone Val Trompia	Aree rurali intermedie
Brescia	017076	Gargnano	Aree rurali intermedie
Brescia	017077	Gavardo	Aree rurali intermedie
Brescia	017078	Ghedi	Aree rurali ad agricoltura intensiva specializzata
Brescia	017079	Gianico	Aree rurali intermedie
Brescia	017080	Gottolengo	Aree rurali ad agricoltura intensiva specializzata
Brescia	017081	Gussago	Aree rurali intermedie
Brescia	017082	Idro	Aree rurali intermedie
Brescia	017083	Incudine	Aree rurali intermedie
Brescia	017084	Irma	Aree rurali intermedie
Brescia	017085	Iseo	Aree rurali intermedie
Brescia	017086	Isorella	Aree rurali ad agricoltura intensiva specializzata
Brescia	017087	Lavenone	Aree rurali intermedie
Brescia	017088	Leno	Aree rurali ad agricoltura intensiva specializzata
Brescia	017089	Limone sul Garda	Aree rurali intermedie
Brescia	017090	Lodrino	Aree rurali intermedie
Brescia	017091	Lograto	Aree rurali ad agricoltura intensiva specializzata
Brescia	017092	Lonato del Garda	Aree rurali intermedie
Brescia	017093	Longhena	Aree rurali ad agricoltura intensiva specializzata
Brescia	017094	Losine	Aree rurali intermedie
Brescia	017095	Lozio	Aree rurali intermedie
Brescia	017096	Lumezzane	Aree rurali intermedie
Brescia	017097	Maclodio	Aree rurali ad agricoltura intensiva specializzata
Brescia	017098	Magasa	Aree rurali intermedie
Brescia	017099	Mairano	Aree rurali ad agricoltura intensiva specializzata
Brescia	017100	Malegno	Aree rurali intermedie
Brescia	017101	Malonno	Aree rurali intermedie
Brescia	017102	Manerba del Garda	Aree rurali intermedie
Brescia	017103	Manerbio	Aree rurali ad agricoltura intensiva specializzata
Brescia	017104	Marcheno	Aree rurali intermedie
Brescia	017105	Marmentino	Aree rurali intermedie
Brescia	017106	Marone	Aree rurali intermedie
Brescia	017107	Mazzano	Aree rurali ad agricoltura intensiva specializzata
Brescia	017108	Milzano	Aree rurali ad agricoltura intensiva specializzata
Brescia	017109	Moniga del Garda	Aree rurali intermedie
Brescia	017110	Monno	Aree rurali intermedie

Brescia	017111	Monte Isola	Aree rurali intermedie
Brescia	017112	Monticelli Brusati	Aree rurali intermedie
Brescia	017113	Montichiari	Aree rurali ad agricoltura intensiva specializzata
Brescia	017114	Montirone	Aree rurali ad agricoltura intensiva specializzata
Brescia	017115	Mura	Aree rurali intermedie
Brescia	017116	Muscoline	Aree rurali intermedie
Brescia	017117	Nave	Aree rurali intermedie
Brescia	017118	Niardo	Aree rurali intermedie
Brescia	017119	Nuvolento	Aree rurali intermedie
Brescia	017120	Nuvolera	Aree rurali intermedie
Brescia	017121	Odolo	Aree rurali intermedie
Brescia	017122	Offlaga	Aree rurali ad agricoltura intensiva specializzata
Brescia	017123	Ome	Aree rurali intermedie
Brescia	017124	Ono San Pietro	Aree rurali intermedie
Brescia	017125	Orzinuovi	Aree rurali ad agricoltura intensiva specializzata
Brescia	017126	Orzivecchi	Aree rurali ad agricoltura intensiva specializzata
Brescia	017127	Ospitaletto	Aree rurali ad agricoltura intensiva specializzata
Brescia	017128	Ossimo	Aree rurali intermedie
Brescia	017129	Padenghe sul Garda	Aree rurali intermedie
Brescia	017130	Paderno Franciacorta	Aree rurali ad agricoltura intensiva specializzata
Brescia	017131	Paisco Loveno	Aree rurali intermedie
Brescia	017132	Paitone	Aree rurali intermedie
Brescia	017133	Palazzolo sull'Oglio	Aree rurali ad agricoltura intensiva specializzata
Brescia	017134	Paratico	Aree rurali intermedie
Brescia	017135	Paspardo	Aree rurali intermedie
Brescia	017136	Passirano	Aree rurali intermedie
Brescia	017137	Pavone del Mella	Aree rurali ad agricoltura intensiva specializzata
Brescia	017138	San Paolo	Aree rurali ad agricoltura intensiva specializzata
Brescia	017139	Pertica Alta	Aree rurali intermedie
Brescia	017140	Pertica Bassa	Aree rurali intermedie
Brescia	017141	Pezzaze	Aree rurali intermedie
Brescia	017142	Pian Camuno	Aree rurali intermedie
Brescia	017143	Pisogne	Aree rurali intermedie
Brescia	017144	Polaveno	Aree rurali intermedie
Brescia	017145	Polpenazze del Garda	Aree rurali intermedie
Brescia	017146	Pompiano	Aree rurali ad agricoltura intensiva specializzata
Brescia	017147	Poncarale	Aree rurali ad agricoltura intensiva specializzata
Brescia	017148	Ponte di Legno	Aree rurali intermedie
Brescia	017149	Pontevedico	Aree rurali ad agricoltura intensiva specializzata
Brescia	017150	Pontoglio	Aree rurali ad agricoltura intensiva specializzata
Brescia	017151	Pozzolengo	Aree rurali intermedie
Brescia	017152	Pralboino	Aree rurali ad agricoltura intensiva specializzata
Brescia	017153	Preseglie	Aree rurali intermedie
Brescia	017154	Prestine	Aree rurali intermedie
Brescia	017155	Prevalle	Aree rurali intermedie
Brescia	017156	Provaglio d'Iseo	Aree rurali intermedie
Brescia	017157	Provaglio Val Sabbia	Aree rurali intermedie
Brescia	017158	Puegnago sul Garda	Aree rurali intermedie
Brescia	017159	Quinzano d'Oglio	Aree rurali ad agricoltura intensiva specializzata
Brescia	017160	Remedello	Aree rurali ad agricoltura intensiva specializzata
Brescia	017161	Rezzato	Aree rurali ad agricoltura intensiva specializzata
Brescia	017162	Roccafranca	Aree rurali ad agricoltura intensiva specializzata
Brescia	017163	Rodengo Saiano	Aree rurali intermedie
Brescia	017164	Roè Volciano	Aree rurali intermedie
Brescia	017165	Roncadelle	Aree rurali ad agricoltura intensiva specializzata

Brescia	017166	Rovato	Aree rurali ad agricoltura intensiva specializzata
Brescia	017167	Rudiano	Aree rurali ad agricoltura intensiva specializzata
Brescia	017168	Sabbio Chiese	Aree rurali intermedie
Brescia	017169	Sale Marasino	Aree rurali intermedie
Brescia	017170	Salò	Aree rurali intermedie
Brescia	017171	San Felice del Benaco	Aree rurali intermedie
Brescia	017172	San Gervasio Bresciano	Aree rurali ad agricoltura intensiva specializzata
Brescia	017173	San Zeno Naviglio	Aree rurali ad agricoltura intensiva specializzata
Brescia	017174	Sarezzo	Aree rurali intermedie
Brescia	017175	Saviore dell'Adamello	Aree rurali intermedie
Brescia	017176	Sellero	Aree rurali intermedie
Brescia	017177	Seniga	Aree rurali ad agricoltura intensiva specializzata
Brescia	017178	Serle	Aree rurali intermedie
Brescia	017179	Sirmione	Aree rurali intermedie
Brescia	017180	Soiano del Lago	Aree rurali intermedie
Brescia	017181	Sonico	Aree rurali intermedie
Brescia	017182	Sulzano	Aree rurali intermedie
Brescia	017183	Tavernole sul Mella	Aree rurali intermedie
Brescia	017184	Temù	Aree rurali intermedie
Brescia	017185	Tignale	Aree rurali intermedie
Brescia	017186	Torbole Casaglia	Aree rurali ad agricoltura intensiva specializzata
Brescia	017187	Toscolano-Maderno	Aree rurali intermedie
Brescia	017188	Travagliato	Aree rurali ad agricoltura intensiva specializzata
Brescia	017189	Tremosine	Aree rurali intermedie
Brescia	017190	Trenzano	Aree rurali ad agricoltura intensiva specializzata
Brescia	017191	Treviso Bresciano	Aree rurali intermedie
Brescia	017192	Urago d'Oglio	Aree rurali ad agricoltura intensiva specializzata
Brescia	017193	Vallio Terme	Aree rurali intermedie
Brescia	017194	Valvestino	Aree rurali intermedie
Brescia	017195	Verolanuova	Aree rurali ad agricoltura intensiva specializzata
Brescia	017196	Verolavecchia	Aree rurali ad agricoltura intensiva specializzata
Brescia	017197	Vestone	Aree rurali intermedie
Brescia	017198	Veza d'Oglio	Aree rurali intermedie
Brescia	017199	Villa Carcina	Aree rurali intermedie
Brescia	017200	Villachiera	Aree rurali ad agricoltura intensiva specializzata
Brescia	017201	Villanuova sul Clisi	Aree rurali intermedie
Brescia	017202	Vione	Aree rurali intermedie
Brescia	017203	Visano	Aree rurali ad agricoltura intensiva specializzata
Brescia	017204	Vobarno	Aree rurali intermedie
Brescia	017205	Zone	Aree rurali intermedie
Brescia	017206	Piancogno	Aree rurali intermedie
Pavia	018001	Alagna	Aree rurali ad agricoltura intensiva specializzata
Pavia	018002	Albaredo Arnaboldi	Aree rurali ad agricoltura intensiva specializzata
Pavia	018003	Albonese	Aree rurali ad agricoltura intensiva specializzata
Pavia	018004	Albuzzano	Aree rurali ad agricoltura intensiva specializzata
Pavia	018005	Arena Po	Aree rurali ad agricoltura intensiva specializzata
Pavia	018006	Badia Pavese	Aree rurali ad agricoltura intensiva specializzata
Pavia	018007	Bagnaria	Aree rurali con problemi complessivi di sviluppo
Pavia	018008	Barbianello	Aree rurali ad agricoltura intensiva specializzata
Pavia	018009	Bascapè	Aree rurali ad agricoltura intensiva specializzata
Pavia	018011	Bastida Pancarana	Aree rurali ad agricoltura intensiva specializzata
Pavia	018012	Battuda	Aree rurali ad agricoltura intensiva specializzata
Pavia	018013	Belgioioso	Aree rurali ad agricoltura intensiva specializzata
Pavia	018014	Bereguardo	Aree rurali ad agricoltura intensiva specializzata
Pavia	018015	Borgarello	Aree rurali ad agricoltura intensiva specializzata

Pavia	018016	Borgo Priolo	Aree rurali intermedie
Pavia	018017	Borgoratto Mormorolo	Aree rurali intermedie
Pavia	018018	Borgo San Siro	Aree rurali ad agricoltura intensiva specializzata
Pavia	018019	Bornasco	Aree rurali ad agricoltura intensiva specializzata
Pavia	018020	Bosnasco	Aree rurali intermedie
Pavia	018021	Brallo di Pregola	Aree rurali con problemi complessivi di sviluppo
Pavia	018022	Breme	Aree rurali ad agricoltura intensiva specializzata
Pavia	018023	Bressana Bottarone	Aree rurali ad agricoltura intensiva specializzata
Pavia	018024	Broni	Aree rurali ad agricoltura intensiva specializzata
Pavia	018025	Calvignano	Aree rurali intermedie
Pavia	018026	Campospinoso	Aree rurali ad agricoltura intensiva specializzata
Pavia	018027	Candia Lomellina	Aree rurali ad agricoltura intensiva specializzata
Pavia	018028	Canevino	Aree rurali intermedie
Pavia	018029	Canneto Pavese	Aree rurali intermedie
Pavia	018030	Carbonara al Ticino	Aree rurali ad agricoltura intensiva specializzata
Pavia	018031	Casanova Lonati	Aree rurali ad agricoltura intensiva specializzata
Pavia	018032	Casatisma	Aree rurali ad agricoltura intensiva specializzata
Pavia	018033	Casei Gerola	Aree rurali ad agricoltura intensiva specializzata
Pavia	018034	Casorate Primo	Aree rurali ad agricoltura intensiva specializzata
Pavia	018035	Cassolnovo	Aree rurali ad agricoltura intensiva specializzata
Pavia	018036	Castana	Aree rurali intermedie
Pavia	018037	Casteggio	Aree rurali intermedie
Pavia	018038	Castelletto di Branduzzo	Aree rurali ad agricoltura intensiva specializzata
Pavia	018039	Castello d'Agogna	Aree rurali ad agricoltura intensiva specializzata
Pavia	018040	Castelnovetto	Aree rurali ad agricoltura intensiva specializzata
Pavia	018041	Cava Manara	Aree rurali ad agricoltura intensiva specializzata
Pavia	018042	Cecima	Aree rurali intermedie
Pavia	018043	Ceranova	Aree rurali ad agricoltura intensiva specializzata
Pavia	018044	Ceretto Lomellina	Aree rurali ad agricoltura intensiva specializzata
Pavia	018045	Cernago	Aree rurali ad agricoltura intensiva specializzata
Pavia	018046	Certosa di Pavia	Aree rurali ad agricoltura intensiva specializzata
Pavia	018047	Cervesina	Aree rurali ad agricoltura intensiva specializzata
Pavia	018048	Chignolo Po	Aree rurali ad agricoltura intensiva specializzata
Pavia	018049	Cigognola	Aree rurali intermedie
Pavia	018050	Cilavegna	Aree rurali ad agricoltura intensiva specializzata
Pavia	018051	Codevilla	Aree rurali intermedie
Pavia	018052	Confienza	Aree rurali ad agricoltura intensiva specializzata
Pavia	018053	Copiano	Aree rurali ad agricoltura intensiva specializzata
Pavia	018054	Corana	Aree rurali ad agricoltura intensiva specializzata
Pavia	018056	Corteolona	Aree rurali ad agricoltura intensiva specializzata
Pavia	018057	Corvino San Quirico	Aree rurali intermedie
Pavia	018058	Costa de' Nobili	Aree rurali ad agricoltura intensiva specializzata
Pavia	018059	Cozzo	Aree rurali ad agricoltura intensiva specializzata
Pavia	018060	Cura Carpignano	Aree rurali ad agricoltura intensiva specializzata
Pavia	018061	Dorno	Aree rurali ad agricoltura intensiva specializzata
Pavia	018062	Ferrera Erbognone	Aree rurali ad agricoltura intensiva specializzata
Pavia	018063	Filighera	Aree rurali ad agricoltura intensiva specializzata
Pavia	018064	Fortunago	Aree rurali intermedie
Pavia	018065	Frascarolo	Aree rurali ad agricoltura intensiva specializzata
Pavia	018066	Galliavola	Aree rurali ad agricoltura intensiva specializzata
Pavia	018067	Gambarana	Aree rurali ad agricoltura intensiva specializzata
Pavia	018068	Gambolò	Aree rurali ad agricoltura intensiva specializzata
Pavia	018069	Garlasco	Aree rurali ad agricoltura intensiva specializzata
Pavia	018070	Genzone	Aree rurali ad agricoltura intensiva specializzata
Pavia	018071	Gerenzago	Aree rurali ad agricoltura intensiva specializzata

Pavia	018072	Giussago	Aree rurali ad agricoltura intensiva specializzata
Pavia	018073	Godiasco Salice Terme	Aree rurali intermedie
Pavia	018074	Golferenzo	Aree rurali intermedie
Pavia	018075	Gravellona Lomellina	Aree rurali ad agricoltura intensiva specializzata
Pavia	018076	Gropello Cairoli	Aree rurali ad agricoltura intensiva specializzata
Pavia	018077	Inverno e Monteleone	Aree rurali ad agricoltura intensiva specializzata
Pavia	018078	Landriano	Aree rurali ad agricoltura intensiva specializzata
Pavia	018079	Langosco	Aree rurali ad agricoltura intensiva specializzata
Pavia	018080	Lardirago	Aree rurali ad agricoltura intensiva specializzata
Pavia	018081	Linarolo	Aree rurali ad agricoltura intensiva specializzata
Pavia	018082	Lirio	Aree rurali intermedie
Pavia	018083	Lomello	Aree rurali ad agricoltura intensiva specializzata
Pavia	018084	Lungavilla	Aree rurali ad agricoltura intensiva specializzata
Pavia	018085	Maghero	Aree rurali ad agricoltura intensiva specializzata
Pavia	018086	Marcignago	Aree rurali ad agricoltura intensiva specializzata
Pavia	018087	Marzano	Aree rurali ad agricoltura intensiva specializzata
Pavia	018088	Mede	Aree rurali ad agricoltura intensiva specializzata
Pavia	018089	Menconico	Aree rurali con problemi complessivi di sviluppo
Pavia	018090	Mezzana Bigli	Aree rurali ad agricoltura intensiva specializzata
Pavia	018091	Mezzana Rabattone	Aree rurali ad agricoltura intensiva specializzata
Pavia	018092	Mezzanino	Aree rurali ad agricoltura intensiva specializzata
Pavia	018093	Miradolo Terme	Aree rurali ad agricoltura intensiva specializzata
Pavia	018094	Montalto Pavese	Aree rurali intermedie
Pavia	018095	Montebello della Battaglia	Aree rurali intermedie
Pavia	018096	Montecalvo Versiggia	Aree rurali intermedie
Pavia	018097	Montescano	Aree rurali intermedie
Pavia	018098	Montesegale	Aree rurali intermedie
Pavia	018099	Monticelli Pavese	Aree rurali ad agricoltura intensiva specializzata
Pavia	018100	Montù Beccaria	Aree rurali intermedie
Pavia	018101	Mornico Losana	Aree rurali intermedie
Pavia	018102	Mortara	Aree rurali ad agricoltura intensiva specializzata
Pavia	018103	Nicorvo	Aree rurali ad agricoltura intensiva specializzata
Pavia	018104	Olevano di Lomellina	Aree rurali ad agricoltura intensiva specializzata
Pavia	018105	Oliva Gessi	Aree rurali intermedie
Pavia	018106	Ottobiano	Aree rurali ad agricoltura intensiva specializzata
Pavia	018107	Palestro	Aree rurali ad agricoltura intensiva specializzata
Pavia	018108	Pancarana	Aree rurali ad agricoltura intensiva specializzata
Pavia	018109	Parona	Aree rurali ad agricoltura intensiva specializzata
Pavia	018110	Pavia	Poli urbani
Pavia	018111	Pietra de' Giorgi	Aree rurali intermedie
Pavia	018112	Pieve Albignola	Aree rurali ad agricoltura intensiva specializzata
Pavia	018113	Pieve del Cairo	Aree rurali ad agricoltura intensiva specializzata
Pavia	018114	Pieve Porto Morone	Aree rurali ad agricoltura intensiva specializzata
Pavia	018115	Pinarolo Po	Aree rurali ad agricoltura intensiva specializzata
Pavia	018116	Pizzale	Aree rurali ad agricoltura intensiva specializzata
Pavia	018117	Ponte Nizza	Aree rurali intermedie
Pavia	018118	Portalbera	Aree rurali ad agricoltura intensiva specializzata
Pavia	018119	Rea	Aree rurali ad agricoltura intensiva specializzata
Pavia	018120	Redavalle	Aree rurali intermedie
Pavia	018121	Retorbido	Aree rurali intermedie
Pavia	018122	Rivanazzano Terme	Aree rurali intermedie
Pavia	018123	Robbio	Aree rurali ad agricoltura intensiva specializzata
Pavia	018124	Robecco Pavese	Aree rurali ad agricoltura intensiva specializzata
Pavia	018125	Rocca de' Giorgi	Aree rurali intermedie
Pavia	018126	Rocca Susella	Aree rurali intermedie

Pavia	018127	Rognano	Aree rurali ad agricoltura intensiva specializzata
Pavia	018128	Romagnese	Aree rurali con problemi complessivi di sviluppo
Pavia	018129	Roncaro	Aree rurali ad agricoltura intensiva specializzata
Pavia	018130	Rosasco	Aree rurali ad agricoltura intensiva specializzata
Pavia	018131	Rovescala	Aree rurali intermedie
Pavia	018132	Ruino	Aree rurali intermedie
Pavia	018133	San Cipriano Po	Aree rurali ad agricoltura intensiva specializzata
Pavia	018134	San Damiano al Colle	Aree rurali intermedie
Pavia	018135	San Genesio ed Uniti	Aree rurali ad agricoltura intensiva specializzata
Pavia	018136	San Giorgio di Lomellina	Aree rurali ad agricoltura intensiva specializzata
Pavia	018137	San Martino Siccomario	Aree rurali ad agricoltura intensiva specializzata
Pavia	018138	Sannazzaro de' Burgondi	Aree rurali ad agricoltura intensiva specializzata
Pavia	018139	Santa Cristina e Bissone	Aree rurali ad agricoltura intensiva specializzata
Pavia	018140	Santa Giuletta	Aree rurali intermedie
Pavia	018141	Sant'Alessio con Vialone	Aree rurali ad agricoltura intensiva specializzata
Pavia	018142	Santa Margherita di Staffora	Aree rurali con problemi complessivi di sviluppo
Pavia	018143	Santa Maria della Versa	Aree rurali intermedie
Pavia	018144	Sant'Angelo Lomellina	Aree rurali ad agricoltura intensiva specializzata
Pavia	018145	San Zenone al Po	Aree rurali ad agricoltura intensiva specializzata
Pavia	018146	Sartirana Lomellina	Aree rurali ad agricoltura intensiva specializzata
Pavia	018147	Scaldasole	Aree rurali ad agricoltura intensiva specializzata
Pavia	018148	Semiana	Aree rurali ad agricoltura intensiva specializzata
Pavia	018149	Silvano Pietra	Aree rurali ad agricoltura intensiva specializzata
Pavia	018150	Siziano	Aree rurali ad agricoltura intensiva specializzata
Pavia	018151	Sommo	Aree rurali ad agricoltura intensiva specializzata
Pavia	018152	Spessa	Aree rurali ad agricoltura intensiva specializzata
Pavia	018153	Stradella	Aree rurali intermedie
Pavia	018154	Suardi	Aree rurali ad agricoltura intensiva specializzata
Pavia	018155	Torrazza Coste	Aree rurali intermedie
Pavia	018156	Torre Beretti e Castellaro	Aree rurali ad agricoltura intensiva specializzata
Pavia	018157	Torre d'Arese	Aree rurali ad agricoltura intensiva specializzata
Pavia	018158	Torre de' Negri	Aree rurali ad agricoltura intensiva specializzata
Pavia	018159	Torre d'Isola	Aree rurali ad agricoltura intensiva specializzata
Pavia	018160	Torrevecchia Pia	Aree rurali ad agricoltura intensiva specializzata
Pavia	018161	Torricella Verzate	Aree rurali intermedie
Pavia	018162	Travacò Siccomario	Aree rurali ad agricoltura intensiva specializzata
Pavia	018163	Trivulzio	Aree rurali ad agricoltura intensiva specializzata
Pavia	018164	Tromello	Aree rurali ad agricoltura intensiva specializzata
Pavia	018165	Trovo	Aree rurali ad agricoltura intensiva specializzata
Pavia	018166	Val di Nizza	Aree rurali con problemi complessivi di sviluppo
Pavia	018167	Valeggio	Aree rurali ad agricoltura intensiva specializzata
Pavia	018168	Valle Lomellina	Aree rurali ad agricoltura intensiva specializzata
Pavia	018169	Valle Salimbene	Aree rurali ad agricoltura intensiva specializzata
Pavia	018170	Valverde	Aree rurali con problemi complessivi di sviluppo
Pavia	018171	Varzi	Aree rurali con problemi complessivi di sviluppo
Pavia	018172	Vellezzo Lomellina	Aree rurali ad agricoltura intensiva specializzata
Pavia	018173	Vellezzo Bellini	Aree rurali ad agricoltura intensiva specializzata
Pavia	018174	Verretto	Aree rurali ad agricoltura intensiva specializzata
Pavia	018175	Verrua Po	Aree rurali ad agricoltura intensiva specializzata
Pavia	018176	Vidigulfo	Aree rurali ad agricoltura intensiva specializzata
Pavia	018177	Vigevano	Aree rurali ad agricoltura intensiva specializzata
Pavia	018178	Villa Biscossi	Aree rurali ad agricoltura intensiva specializzata
Pavia	018179	Villanova d'Ardenghi	Aree rurali ad agricoltura intensiva specializzata
Pavia	018180	Villanterio	Aree rurali ad agricoltura intensiva specializzata
Pavia	018181	Vistarino	Aree rurali ad agricoltura intensiva specializzata

Pavia	018182	Voghera	Aree rurali ad agricoltura intensiva specializzata
Pavia	018183	Volpara	Aree rurali intermedie
Pavia	018184	Zavattarello	Aree rurali con problemi complessivi di sviluppo
Pavia	018185	Zeccone	Aree rurali ad agricoltura intensiva specializzata
Pavia	018186	Zeme	Aree rurali ad agricoltura intensiva specializzata
Pavia	018187	Zenevredo	Aree rurali intermedie
Pavia	018188	Zerbo	Aree rurali ad agricoltura intensiva specializzata
Pavia	018189	Zerbolò	Aree rurali ad agricoltura intensiva specializzata
Pavia	018190	Zinasco	Aree rurali ad agricoltura intensiva specializzata
Pavia	018191	Cornale e Bastida	Aree rurali ad agricoltura intensiva specializzata
Cremona	019001	Acquanegra Cremonese	Aree rurali ad agricoltura intensiva specializzata
Cremona	019002	Agnadello	Aree rurali ad agricoltura intensiva specializzata
Cremona	019003	Annicco	Aree rurali ad agricoltura intensiva specializzata
Cremona	019004	Azzanello	Aree rurali ad agricoltura intensiva specializzata
Cremona	019005	Bagnolo Cremasco	Aree rurali ad agricoltura intensiva specializzata
Cremona	019006	Bonemerse	Aree rurali ad agricoltura intensiva specializzata
Cremona	019007	Bordolano	Aree rurali ad agricoltura intensiva specializzata
Cremona	019008	Ca' d'Andrea	Aree rurali ad agricoltura intensiva specializzata
Cremona	019009	Calvatone	Aree rurali ad agricoltura intensiva specializzata
Cremona	019010	Camisano	Aree rurali ad agricoltura intensiva specializzata
Cremona	019011	Campagnola Cremasca	Aree rurali ad agricoltura intensiva specializzata
Cremona	019012	Capergnanica	Aree rurali ad agricoltura intensiva specializzata
Cremona	019013	Cappella Cantone	Aree rurali ad agricoltura intensiva specializzata
Cremona	019014	Cappella de' Picenardi	Aree rurali ad agricoltura intensiva specializzata
Cremona	019015	Capralba	Aree rurali ad agricoltura intensiva specializzata
Cremona	019016	Casalbuttano ed Uniti	Aree rurali ad agricoltura intensiva specializzata
Cremona	019017	Casale Cremasco-Vidolasco	Aree rurali ad agricoltura intensiva specializzata
Cremona	019018	Casaletto Ceredano	Aree rurali ad agricoltura intensiva specializzata
Cremona	019019	Casaletto di Sopra	Aree rurali ad agricoltura intensiva specializzata
Cremona	019020	Casaletto Vaprio	Aree rurali ad agricoltura intensiva specializzata
Cremona	019021	Casalmaggiore	Aree rurali ad agricoltura intensiva specializzata
Cremona	019022	Casalmorano	Aree rurali ad agricoltura intensiva specializzata
Cremona	019023	Casteldidone	Aree rurali ad agricoltura intensiva specializzata
Cremona	019024	Castel Gabbiano	Aree rurali ad agricoltura intensiva specializzata
Cremona	019025	Castelleone	Aree rurali ad agricoltura intensiva specializzata
Cremona	019026	Castelverde	Aree rurali ad agricoltura intensiva specializzata
Cremona	019027	Castelvisconti	Aree rurali ad agricoltura intensiva specializzata
Cremona	019028	Cella Dati	Aree rurali ad agricoltura intensiva specializzata
Cremona	019029	Chieve	Aree rurali ad agricoltura intensiva specializzata
Cremona	019030	Cicognolo	Aree rurali ad agricoltura intensiva specializzata
Cremona	019031	Cingia de' Botti	Aree rurali ad agricoltura intensiva specializzata
Cremona	019032	Corte de' Cortesi con Cignone	Aree rurali ad agricoltura intensiva specializzata
Cremona	019033	Corte de' Frati	Aree rurali ad agricoltura intensiva specializzata
Cremona	019034	Credera Rubbiano	Aree rurali ad agricoltura intensiva specializzata
Cremona	019035	Crema	Aree rurali ad agricoltura intensiva specializzata
Cremona	019036	Cremona	Poli urbani
Cremona	019037	Cremosano	Aree rurali ad agricoltura intensiva specializzata
Cremona	019038	Crotta d'Adda	Aree rurali ad agricoltura intensiva specializzata
Cremona	019039	Cumignano sul Naviglio	Aree rurali ad agricoltura intensiva specializzata
Cremona	019040	Derovere	Aree rurali ad agricoltura intensiva specializzata
Cremona	019041	Dovera	Aree rurali ad agricoltura intensiva specializzata
Cremona	019042	Drizzona	Aree rurali ad agricoltura intensiva specializzata
Cremona	019043	Fiesco	Aree rurali ad agricoltura intensiva specializzata
Cremona	019044	Formigara	Aree rurali ad agricoltura intensiva specializzata
Cremona	019045	Gabbioneta-Binanuova	Aree rurali ad agricoltura intensiva specializzata

Cremona	019046	Gadesco-Pieve Delmona	Aree rurali ad agricoltura intensiva specializzata
Cremona	019047	Genivolta	Aree rurali ad agricoltura intensiva specializzata
Cremona	019048	Gerre de' Caprioli	Aree rurali ad agricoltura intensiva specializzata
Cremona	019049	Gombito	Aree rurali ad agricoltura intensiva specializzata
Cremona	019050	Grontardo	Aree rurali ad agricoltura intensiva specializzata
Cremona	019051	Grumello Cremonese ed Uniti	Aree rurali ad agricoltura intensiva specializzata
Cremona	019052	Gussola	Aree rurali ad agricoltura intensiva specializzata
Cremona	019053	Isola Dovarese	Aree rurali ad agricoltura intensiva specializzata
Cremona	019054	Izano	Aree rurali ad agricoltura intensiva specializzata
Cremona	019055	Madignano	Aree rurali ad agricoltura intensiva specializzata
Cremona	019056	Malagnino	Aree rurali ad agricoltura intensiva specializzata
Cremona	019057	Martignana di Po	Aree rurali ad agricoltura intensiva specializzata
Cremona	019058	Monte Cremasco	Aree rurali ad agricoltura intensiva specializzata
Cremona	019059	Montodine	Aree rurali ad agricoltura intensiva specializzata
Cremona	019060	Moscazzano	Aree rurali ad agricoltura intensiva specializzata
Cremona	019061	Motta Baluffi	Aree rurali ad agricoltura intensiva specializzata
Cremona	019062	Offanengo	Aree rurali ad agricoltura intensiva specializzata
Cremona	019063	Olmeneta	Aree rurali ad agricoltura intensiva specializzata
Cremona	019064	Ostiano	Aree rurali ad agricoltura intensiva specializzata
Cremona	019065	Paderno Ponchielli	Aree rurali ad agricoltura intensiva specializzata
Cremona	019066	Palazzo Pignano	Aree rurali ad agricoltura intensiva specializzata
Cremona	019067	Pandino	Aree rurali ad agricoltura intensiva specializzata
Cremona	019068	Persico Dosimo	Aree rurali ad agricoltura intensiva specializzata
Cremona	019069	Pescarolo ed Uniti	Aree rurali ad agricoltura intensiva specializzata
Cremona	019070	Pessina Cremonese	Aree rurali ad agricoltura intensiva specializzata
Cremona	019071	Piadena	Aree rurali ad agricoltura intensiva specializzata
Cremona	019072	Pianengo	Aree rurali ad agricoltura intensiva specializzata
Cremona	019073	Pieranica	Aree rurali ad agricoltura intensiva specializzata
Cremona	019074	Pieve d'Olmi	Aree rurali ad agricoltura intensiva specializzata
Cremona	019075	Pieve San Giacomo	Aree rurali ad agricoltura intensiva specializzata
Cremona	019076	Pizzighettone	Aree rurali ad agricoltura intensiva specializzata
Cremona	019077	Pozzaglio ed Uniti	Aree rurali ad agricoltura intensiva specializzata
Cremona	019078	Quintano	Aree rurali ad agricoltura intensiva specializzata
Cremona	019079	Ricengo	Aree rurali ad agricoltura intensiva specializzata
Cremona	019080	Ripalta Arpina	Aree rurali ad agricoltura intensiva specializzata
Cremona	019081	Ripalta Cremasca	Aree rurali ad agricoltura intensiva specializzata
Cremona	019082	Ripalta Guerina	Aree rurali ad agricoltura intensiva specializzata
Cremona	019083	Rivarolo del Re ed Uniti	Aree rurali ad agricoltura intensiva specializzata
Cremona	019084	Rivolta d'Adda	Aree rurali ad agricoltura intensiva specializzata
Cremona	019085	Robecco d'Oglio	Aree rurali ad agricoltura intensiva specializzata
Cremona	019086	Romanengo	Aree rurali ad agricoltura intensiva specializzata
Cremona	019087	Salvirola	Aree rurali ad agricoltura intensiva specializzata
Cremona	019088	San Bassano	Aree rurali ad agricoltura intensiva specializzata
Cremona	019089	San Daniele Po	Aree rurali ad agricoltura intensiva specializzata
Cremona	019090	San Giovanni in Croce	Aree rurali ad agricoltura intensiva specializzata
Cremona	019091	San Martino del Lago	Aree rurali ad agricoltura intensiva specializzata
Cremona	019092	Scandolara Ravara	Aree rurali ad agricoltura intensiva specializzata
Cremona	019093	Scandolara Ripa d'Oglio	Aree rurali ad agricoltura intensiva specializzata
Cremona	019094	Sergnano	Aree rurali ad agricoltura intensiva specializzata
Cremona	019095	Sesto ed Uniti	Aree rurali ad agricoltura intensiva specializzata
Cremona	019096	Solarolo Rainerio	Aree rurali ad agricoltura intensiva specializzata
Cremona	019097	Soncino	Aree rurali ad agricoltura intensiva specializzata
Cremona	019098	Soresina	Aree rurali ad agricoltura intensiva specializzata
Cremona	019099	Sospiro	Aree rurali ad agricoltura intensiva specializzata
Cremona	019100	Spinadesco	Aree rurali ad agricoltura intensiva specializzata

Cremona	019101	Spineda	Aree rurali ad agricoltura intensiva specializzata
Cremona	019102	Spino d'Adda	Aree rurali ad agricoltura intensiva specializzata
Cremona	019103	Stagno Lombardo	Aree rurali ad agricoltura intensiva specializzata
Cremona	019104	Ticengo	Aree rurali ad agricoltura intensiva specializzata
Cremona	019105	Torlino Vercati	Aree rurali ad agricoltura intensiva specializzata
Cremona	019106	Tornata	Aree rurali ad agricoltura intensiva specializzata
Cremona	019107	Torre de' Picenardi	Aree rurali ad agricoltura intensiva specializzata
Cremona	019108	Torricella del Pizzo	Aree rurali ad agricoltura intensiva specializzata
Cremona	019109	Trescore Cremasco	Aree rurali ad agricoltura intensiva specializzata
Cremona	019110	Trigolo	Aree rurali ad agricoltura intensiva specializzata
Cremona	019111	Vaiano Cremasco	Aree rurali ad agricoltura intensiva specializzata
Cremona	019112	Vailate	Aree rurali ad agricoltura intensiva specializzata
Cremona	019113	Vescovato	Aree rurali ad agricoltura intensiva specializzata
Cremona	019114	Volongo	Aree rurali ad agricoltura intensiva specializzata
Cremona	019115	Voltido	Aree rurali ad agricoltura intensiva specializzata
Mantova	020001	Acquanegra sul Chiese	Aree rurali ad agricoltura intensiva specializzata
Mantova	020002	Asola	Aree rurali ad agricoltura intensiva specializzata
Mantova	020003	Bagnolo San Vito	Aree rurali ad agricoltura intensiva specializzata
Mantova	020004	Bigarello	Aree rurali ad agricoltura intensiva specializzata
Mantova	020006	Borgofranco sul Po	Aree rurali ad agricoltura intensiva specializzata
Mantova	020007	Bozzolo	Aree rurali ad agricoltura intensiva specializzata
Mantova	020008	Canneto sull'Oglio	Aree rurali ad agricoltura intensiva specializzata
Mantova	020009	Carbonara di Po	Aree rurali ad agricoltura intensiva specializzata
Mantova	020010	Casalmoro	Aree rurali ad agricoltura intensiva specializzata
Mantova	020011	Casaloldo	Aree rurali ad agricoltura intensiva specializzata
Mantova	020012	Casalromano	Aree rurali ad agricoltura intensiva specializzata
Mantova	020013	Castelbelforte	Aree rurali ad agricoltura intensiva specializzata
Mantova	020014	Castel d'Ario	Aree rurali ad agricoltura intensiva specializzata
Mantova	020015	Castel Goffredo	Aree rurali ad agricoltura intensiva specializzata
Mantova	020016	Castellucchio	Aree rurali ad agricoltura intensiva specializzata
Mantova	020017	Castiglione delle Stiviere	Aree rurali intermedie
Mantova	020018	Cavriana	Aree rurali intermedie
Mantova	020019	Ceresara	Aree rurali ad agricoltura intensiva specializzata
Mantova	020020	Commessaggio	Aree rurali ad agricoltura intensiva specializzata
Mantova	020021	Curtatone	Aree rurali ad agricoltura intensiva specializzata
Mantova	020022	Dosolo	Aree rurali ad agricoltura intensiva specializzata
Mantova	020023	Felonica	Aree rurali ad agricoltura intensiva specializzata
Mantova	020024	Gazoldo degli Ippoliti	Aree rurali ad agricoltura intensiva specializzata
Mantova	020025	Gazzuolo	Aree rurali ad agricoltura intensiva specializzata
Mantova	020026	Goito	Aree rurali ad agricoltura intensiva specializzata
Mantova	020027	Gonzaga	Aree rurali ad agricoltura intensiva specializzata
Mantova	020028	Guidizzolo	Aree rurali ad agricoltura intensiva specializzata
Mantova	020029	Magnacavallo	Aree rurali ad agricoltura intensiva specializzata
Mantova	020030	Mantova	Poli urbani
Mantova	020031	Marcaria	Aree rurali ad agricoltura intensiva specializzata
Mantova	020032	Mariana Mantovana	Aree rurali ad agricoltura intensiva specializzata
Mantova	020033	Marmiolo	Aree rurali ad agricoltura intensiva specializzata
Mantova	020034	Medole	Aree rurali ad agricoltura intensiva specializzata
Mantova	020035	Moglia	Aree rurali ad agricoltura intensiva specializzata
Mantova	020036	Monzambano	Aree rurali intermedie
Mantova	020037	Motteggiana	Aree rurali ad agricoltura intensiva specializzata
Mantova	020038	Ostiglia	Aree rurali ad agricoltura intensiva specializzata
Mantova	020039	Pegognaga	Aree rurali ad agricoltura intensiva specializzata
Mantova	020040	Pieve di Coriano	Aree rurali ad agricoltura intensiva specializzata
Mantova	020041	Piubega	Aree rurali ad agricoltura intensiva specializzata

Mantova	020042	Poggio Rusco	Aree rurali ad agricoltura intensiva specializzata
Mantova	020043	Pomponesco	Aree rurali ad agricoltura intensiva specializzata
Mantova	020044	Ponti sul Mincio	Aree rurali intermedie
Mantova	020045	Porto Mantovano	Aree rurali ad agricoltura intensiva specializzata
Mantova	020046	Quingentole	Aree rurali ad agricoltura intensiva specializzata
Mantova	020047	Quistello	Aree rurali ad agricoltura intensiva specializzata
Mantova	020048	Redondesco	Aree rurali ad agricoltura intensiva specializzata
Mantova	020049	Revere	Aree rurali ad agricoltura intensiva specializzata
Mantova	020050	Rivarolo Mantovano	Aree rurali ad agricoltura intensiva specializzata
Mantova	020051	Rodigo	Aree rurali ad agricoltura intensiva specializzata
Mantova	020052	Roncoferraro	Aree rurali ad agricoltura intensiva specializzata
Mantova	020053	Roverbella	Aree rurali ad agricoltura intensiva specializzata
Mantova	020054	Sabbioneta	Aree rurali ad agricoltura intensiva specializzata
Mantova	020055	San Benedetto Po	Aree rurali ad agricoltura intensiva specializzata
Mantova	020056	San Giacomo delle Segnate	Aree rurali ad agricoltura intensiva specializzata
Mantova	020057	San Giorgio di Mantova	Aree rurali ad agricoltura intensiva specializzata
Mantova	020058	San Giovanni del Dosso	Aree rurali ad agricoltura intensiva specializzata
Mantova	020059	San Martino dall'Argine	Aree rurali ad agricoltura intensiva specializzata
Mantova	020060	Schivenoglia	Aree rurali ad agricoltura intensiva specializzata
Mantova	020061	Sermide	Aree rurali ad agricoltura intensiva specializzata
Mantova	020062	Serravalle a Po	Aree rurali ad agricoltura intensiva specializzata
Mantova	020063	Solferino	Aree rurali intermedie
Mantova	020064	Sustinente	Aree rurali ad agricoltura intensiva specializzata
Mantova	020065	Suzzara	Aree rurali ad agricoltura intensiva specializzata
Mantova	020066	Viadana	Aree rurali ad agricoltura intensiva specializzata
Mantova	020067	Villa Poma	Aree rurali ad agricoltura intensiva specializzata
Mantova	020068	Villimpenta	Aree rurali ad agricoltura intensiva specializzata
Mantova	020070	Volta Mantovana	Aree rurali intermedie
Mantova	020071	Borgo Virgilio	Aree rurali ad agricoltura intensiva specializzata
Lecco	097001	Abbadia Lariana	Aree rurali intermedie
Lecco	097002	Airuno	Aree rurali intermedie
Lecco	097003	Annone di Brianza	Aree rurali intermedie
Lecco	097004	Ballabio	Aree rurali intermedie
Lecco	097005	Barzago	Aree rurali intermedie
Lecco	097006	Barzanò	Aree rurali intermedie
Lecco	097007	Barzio	Aree rurali intermedie
Lecco	097008	Bellano	Aree rurali intermedie
Lecco	097009	Bosisio Parini	Aree rurali intermedie
Lecco	097010	Brivio	Aree rurali intermedie
Lecco	097011	Bulciago	Aree rurali intermedie
Lecco	097012	Calco	Aree rurali intermedie
Lecco	097013	Calolziocorte	Aree rurali intermedie
Lecco	097014	Carenno	Aree rurali intermedie
Lecco	097015	Casargo	Aree rurali intermedie
Lecco	097016	Casatenovo	Aree rurali intermedie
Lecco	097017	Cassago Brianza	Aree rurali intermedie
Lecco	097018	Cassina Valsassina	Aree rurali intermedie
Lecco	097019	Castello di Brianza	Aree rurali intermedie
Lecco	097020	Cernusco Lombardone	Aree rurali intermedie
Lecco	097021	Cesana Brianza	Aree rurali intermedie
Lecco	097022	Civate	Aree rurali intermedie
Lecco	097023	Colico	Aree rurali intermedie
Lecco	097024	Colle Brianza	Aree rurali intermedie
Lecco	097025	Cortenova	Aree rurali intermedie
Lecco	097026	Costa Masnaga	Aree rurali intermedie

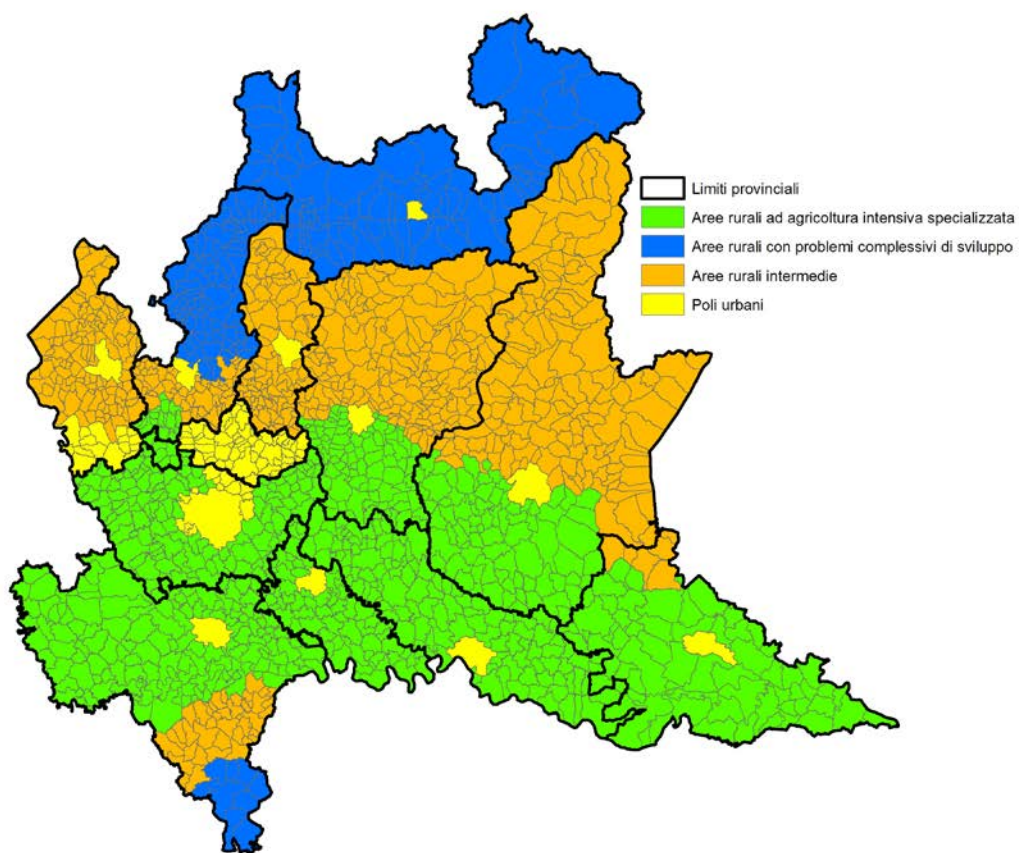
Lecco	097027	Crandola Valsassina	Aree rurali intermedie
Lecco	097028	Cremella	Aree rurali intermedie
Lecco	097029	Cremeno	Aree rurali intermedie
Lecco	097030	Dervio	Aree rurali intermedie
Lecco	097031	Dolzago	Aree rurali intermedie
Lecco	097032	Dorio	Aree rurali intermedie
Lecco	097033	Ello	Aree rurali intermedie
Lecco	097034	Erve	Aree rurali intermedie
Lecco	097035	Esino Lario	Aree rurali intermedie
Lecco	097036	Galbiate	Aree rurali intermedie
Lecco	097037	Garbagnate Monastero	Aree rurali intermedie
Lecco	097038	Garlate	Aree rurali intermedie
Lecco	097039	Imbersago	Aree rurali intermedie
Lecco	097040	Introbio	Aree rurali intermedie
Lecco	097041	Introzzo	Aree rurali intermedie
Lecco	097042	Lecco	Poli urbani
Lecco	097043	Lierna	Aree rurali intermedie
Lecco	097044	Lomagna	Aree rurali intermedie
Lecco	097045	Malgrate	Aree rurali intermedie
Lecco	097046	Mandello del Lario	Aree rurali intermedie
Lecco	097047	Margno	Aree rurali intermedie
Lecco	097048	Merate	Aree rurali intermedie
Lecco	097049	Missaglia	Aree rurali intermedie
Lecco	097050	Moggio	Aree rurali intermedie
Lecco	097051	Molteno	Aree rurali intermedie
Lecco	097052	Monte Marengo	Aree rurali intermedie
Lecco	097053	Montevecchia	Aree rurali intermedie
Lecco	097054	Monticello Brianza	Aree rurali intermedie
Lecco	097055	Morterone	Aree rurali intermedie
Lecco	097056	Nibionno	Aree rurali intermedie
Lecco	097057	Oggiono	Aree rurali intermedie
Lecco	097058	Olgiate Molgora	Aree rurali intermedie
Lecco	097059	Olginate	Aree rurali intermedie
Lecco	097060	Oliveto Lario	Aree rurali intermedie
Lecco	097061	Osnago	Aree rurali intermedie
Lecco	097062	Paderno d'Adda	Aree rurali intermedie
Lecco	097063	Pagnona	Aree rurali intermedie
Lecco	097064	Parlasco	Aree rurali intermedie
Lecco	097065	Pasturo	Aree rurali intermedie
Lecco	097066	Perego	Aree rurali intermedie
Lecco	097067	Perledo	Aree rurali intermedie
Lecco	097068	Pescate	Aree rurali intermedie
Lecco	097069	Premana	Aree rurali intermedie
Lecco	097070	Primaluna	Aree rurali intermedie
Lecco	097071	Robbiate	Aree rurali intermedie
Lecco	097072	Rogeno	Aree rurali intermedie
Lecco	097073	Rovagnate	Aree rurali intermedie
Lecco	097074	Santa Maria Hoè	Aree rurali intermedie
Lecco	097075	Sirone	Aree rurali intermedie
Lecco	097076	Sirtori	Aree rurali intermedie
Lecco	097077	Sueglio	Aree rurali intermedie
Lecco	097078	Suello	Aree rurali intermedie
Lecco	097079	Taceno	Aree rurali intermedie
Lecco	097080	Torre de' Busi	Aree rurali intermedie
Lecco	097081	Tremenico	Aree rurali intermedie

Lecco	097082	Valgrehentino	Aree rurali intermedie
Lecco	097083	Valmadrera	Aree rurali intermedie
Lecco	097084	Varenna	Aree rurali intermedie
Lecco	097085	Vendrognò	Aree rurali intermedie
Lecco	097086	Vercurago	Aree rurali intermedie
Lecco	097089	Vestreno	Aree rurali intermedie
Lecco	097090	Viganò	Aree rurali intermedie
Lecco	097091	Verderio	Aree rurali intermedie
Lodi	098001	Abbadia Cerreto	Aree rurali ad agricoltura intensiva specializzata
Lodi	098002	Bertonico	Aree rurali ad agricoltura intensiva specializzata
Lodi	098003	Boffalora d'Adda	Aree rurali ad agricoltura intensiva specializzata
Lodi	098004	Borghetto Lodigiano	Aree rurali ad agricoltura intensiva specializzata
Lodi	098005	Borgo San Giovanni	Aree rurali ad agricoltura intensiva specializzata
Lodi	098006	Brembio	Aree rurali ad agricoltura intensiva specializzata
Lodi	098007	Camairago	Aree rurali ad agricoltura intensiva specializzata
Lodi	098008	Casaleto Lodigiano	Aree rurali ad agricoltura intensiva specializzata
Lodi	098009	Casalmiocco	Aree rurali ad agricoltura intensiva specializzata
Lodi	098010	Casalpusterlengo	Aree rurali ad agricoltura intensiva specializzata
Lodi	098011	Caselle Landi	Aree rurali ad agricoltura intensiva specializzata
Lodi	098012	Caselle Lurani	Aree rurali ad agricoltura intensiva specializzata
Lodi	098013	Castelnuovo Bocca d'Adda	Aree rurali ad agricoltura intensiva specializzata
Lodi	098014	Castiglione d'Adda	Aree rurali ad agricoltura intensiva specializzata
Lodi	098015	Castiraga Vidardo	Aree rurali ad agricoltura intensiva specializzata
Lodi	098016	Cavacurta	Aree rurali ad agricoltura intensiva specializzata
Lodi	098017	Cavenago d'Adda	Aree rurali ad agricoltura intensiva specializzata
Lodi	098018	Cervignano d'Adda	Aree rurali ad agricoltura intensiva specializzata
Lodi	098019	Codogno	Aree rurali ad agricoltura intensiva specializzata
Lodi	098020	Comazzo	Aree rurali ad agricoltura intensiva specializzata
Lodi	098021	Cornegliano Laudense	Aree rurali ad agricoltura intensiva specializzata
Lodi	098022	Corno Giovine	Aree rurali ad agricoltura intensiva specializzata
Lodi	098023	Cornovecchio	Aree rurali ad agricoltura intensiva specializzata
Lodi	098024	Corte Palasio	Aree rurali ad agricoltura intensiva specializzata
Lodi	098025	Crespiatica	Aree rurali ad agricoltura intensiva specializzata
Lodi	098026	Fombio	Aree rurali ad agricoltura intensiva specializzata
Lodi	098027	Galgagnano	Aree rurali ad agricoltura intensiva specializzata
Lodi	098028	Graffignana	Aree rurali ad agricoltura intensiva specializzata
Lodi	098029	Guardamiglio	Aree rurali ad agricoltura intensiva specializzata
Lodi	098030	Livraga	Aree rurali ad agricoltura intensiva specializzata
Lodi	098031	Lodi	Poli urbani
Lodi	098032	Lodi Vecchio	Aree rurali ad agricoltura intensiva specializzata
Lodi	098033	Maccastorna	Aree rurali ad agricoltura intensiva specializzata
Lodi	098034	Mairago	Aree rurali ad agricoltura intensiva specializzata
Lodi	098035	Maleo	Aree rurali ad agricoltura intensiva specializzata
Lodi	098036	Marudo	Aree rurali ad agricoltura intensiva specializzata
Lodi	098037	Massalengo	Aree rurali ad agricoltura intensiva specializzata
Lodi	098038	Meleti	Aree rurali ad agricoltura intensiva specializzata
Lodi	098039	Merlino	Aree rurali ad agricoltura intensiva specializzata
Lodi	098040	Montanaso Lombardo	Aree rurali ad agricoltura intensiva specializzata
Lodi	098041	Mulazzano	Aree rurali ad agricoltura intensiva specializzata
Lodi	098042	Orio Litta	Aree rurali ad agricoltura intensiva specializzata
Lodi	098043	Ospedaletto Lodigiano	Aree rurali ad agricoltura intensiva specializzata
Lodi	098044	Ossago Lodigiano	Aree rurali ad agricoltura intensiva specializzata
Lodi	098045	Pieve Fissiraga	Aree rurali ad agricoltura intensiva specializzata
Lodi	098046	Salerano sul Lambro	Aree rurali ad agricoltura intensiva specializzata
Lodi	098047	San Fiorano	Aree rurali ad agricoltura intensiva specializzata

Lodi	098048	San Martino in Strada	Aree rurali ad agricoltura intensiva specializzata
Lodi	098049	San Rocco al Porto	Aree rurali ad agricoltura intensiva specializzata
Lodi	098050	Sant'Angelo Lodigiano	Aree rurali ad agricoltura intensiva specializzata
Lodi	098051	Santo Stefano Lodigiano	Aree rurali ad agricoltura intensiva specializzata
Lodi	098052	Secugnago	Aree rurali ad agricoltura intensiva specializzata
Lodi	098053	Senna Lodigiana	Aree rurali ad agricoltura intensiva specializzata
Lodi	098054	Somaglia	Aree rurali ad agricoltura intensiva specializzata
Lodi	098055	Sordio	Aree rurali ad agricoltura intensiva specializzata
Lodi	098056	Tavazzano con Villavesco	Aree rurali ad agricoltura intensiva specializzata
Lodi	098057	Terranova dei Passerini	Aree rurali ad agricoltura intensiva specializzata
Lodi	098058	Turano Lodigiano	Aree rurali ad agricoltura intensiva specializzata
Lodi	098059	Valera Fratta	Aree rurali ad agricoltura intensiva specializzata
Lodi	098060	Villanova del Sillaro	Aree rurali ad agricoltura intensiva specializzata
Lodi	098061	Zelo Buon Persico	Aree rurali ad agricoltura intensiva specializzata
Monza e Brianza	108001	Agrate Brianza	Poli urbani
Monza e Brianza	108002	Aicurzio	Poli urbani
Monza e Brianza	108003	Albate	Poli urbani
Monza e Brianza	108004	Arcore	Poli urbani
Monza e Brianza	108005	Barlassina	Poli urbani
Monza e Brianza	108006	Bellusco	Poli urbani
Monza e Brianza	108007	Bernareggio	Poli urbani
Monza e Brianza	108008	Besana in Brianza	Poli urbani
Monza e Brianza	108009	Biassono	Poli urbani
Monza e Brianza	108010	Bovisio-Masciago	Poli urbani
Monza e Brianza	108011	Briosco	Poli urbani
Monza e Brianza	108012	Brugherio	Poli urbani
Monza e Brianza	108013	Burago di Molgora	Poli urbani
Monza e Brianza	108014	Camparada	Poli urbani
Monza e Brianza	108015	Carate Brianza	Poli urbani
Monza e Brianza	108016	Carnate	Poli urbani
Monza e Brianza	108017	Cavenago di Brianza	Poli urbani
Monza e Brianza	108018	Ceriano Laghetto	Poli urbani
Monza e Brianza	108019	Cesano Maderno	Poli urbani
Monza e Brianza	108020	Cogliate	Poli urbani
Monza e Brianza	108021	Concorezzo	Poli urbani
Monza e Brianza	108022	Correzzana	Poli urbani
Monza e Brianza	108023	Desio	Poli urbani
Monza e Brianza	108024	Giussano	Poli urbani
Monza e Brianza	108025	Lazzate	Poli urbani
Monza e Brianza	108026	Lesmo	Poli urbani
Monza e Brianza	108027	Limbiate	Poli urbani
Monza e Brianza	108028	Lissone	Poli urbani
Monza e Brianza	108029	Macherio	Poli urbani
Monza e Brianza	108030	Meda	Poli urbani
Monza e Brianza	108031	Mezzago	Poli urbani
Monza e Brianza	108032	Misinto	Poli urbani
Monza e Brianza	108033	Monza	Poli urbani
Monza e Brianza	108034	Muggiò	Poli urbani
Monza e Brianza	108035	Nova Milanese	Poli urbani
Monza e Brianza	108036	Ornago	Poli urbani
Monza e Brianza	108037	Renate	Poli urbani
Monza e Brianza	108038	Ronco Briantino	Poli urbani
Monza e Brianza	108039	Seregno	Poli urbani
Monza e Brianza	108040	Seveso	Poli urbani
Monza e Brianza	108041	Sovico	Poli urbani
Monza e Brianza	108042	Sulbiate	Poli urbani
Monza e Brianza	108043	Triuggio	Poli urbani
Monza e Brianza	108044	Usmate Velate	Poli urbani
Monza e Brianza	108045	Varedo	Poli urbani
Monza e Brianza	108046	Vedano al Lambro	Poli urbani

Monza e Brianza	108047	Veduggio con Colzano	Poli urbani
Monza e Brianza	108048	Verano Brianza	Poli urbani
Monza e Brianza	108049	Villasanta	Poli urbani
Monza e Brianza	108050	Vimercate	Poli urbani
Monza e Brianza	108051	Busnago	Poli urbani
Monza e Brianza	108052	Caponago	Poli urbani
Monza e Brianza	108053	Cornate d'Adda	Poli urbani
Monza e Brianza	108054	Lentate sul Seveso	Poli urbani
Monza e Brianza	108055	Roncello	Poli urbani

Classificazione Programma di Sviluppo Rurale – Cartografia



2) Aree svantaggiate di montagna

Le aree svantaggiate di montagna coprono quasi il 44% del territorio regionale, localizzate prevalentemente in zona montana (92,2%) e, in minima parte, in zona collinare (7,8%); rientrano in quest'area 535 comuni, di cui 462 nella fascia altimetrica di montagna e 73 nella fascia altimetrica di collina.

Fascia altimetrica	Comuni	% comuni	Superficie Km ²	% Superficie	Popolazione	% Popolazione
Montagna	462	86,36	9.646	92,21	1.036.427	67,31
Collina	73	13,64	815	7,79	503.386	32,69
Totale	535	100,00	10.461	100,00	1.539.813	100,00

L'area è caratterizzata da una scarsa densità abitativa (147 abitanti/kmq), che si riduce significativamente nelle zone montane (107,4 abitanti/Kmq) e da un'elevata incidenza della superficie agricola e forestale rispetto alla superficie complessiva territoriale (71,3%).

Rispetto alla classificazione territoriale del Programma, 4 comuni rientrano nell'area Poli urbani (i capoluoghi di Provincia), 367 nelle aree rurali intermedie e 164 nelle aree rurali con problemi complessivi di sviluppo.

Aree svantaggiate di montagna – Elenco Comuni

Provincia	Codice ISTAT Comune	Denominazione Comune	Classificazione PSR 2014 - 2020
Varese	012001	Agra	Aree rurali intermedie
Varese	012004	Arcisate	Aree rurali intermedie
Varese	012007	Azzio	Aree rurali intermedie
Varese	012008	Barasso	Aree rurali intermedie
Varese	012010	Bedero Valcuvia	Aree rurali intermedie
Varese	012011	Besano	Aree rurali intermedie
Varese	012015	Bisuschio	Aree rurali intermedie
Varese	012019	Brenta	Aree rurali intermedie
Varese	012020	Brezzo di Bedero	Aree rurali intermedie
Varese	012021	Brinzio	Aree rurali intermedie
Varese	012022	Brissago-Valtravaglia	Aree rurali intermedie
Varese	012024	Brusimpiano	Aree rurali intermedie
Varese	012027	Cadegliano-Viconago	Aree rurali intermedie
Varese	012030	Cantello	Aree rurali intermedie
Varese	012037	Casalzuigno	Aree rurali intermedie
Varese	012041	Cassano Valcuvia	Aree rurali intermedie
Varese	012043	Castello Cabiaglio	Aree rurali intermedie
Varese	012045	Castelveccana	Aree rurali intermedie
Varese	012051	Cittiglio	Aree rurali intermedie
Varese	012052	Clivio	Aree rurali intermedie
Varese	012053	Cocquio-Trevisago	Aree rurali intermedie
Varese	012055	Comerio	Aree rurali intermedie
Varese	012056	Cremenaga	Aree rurali intermedie
Varese	012058	Cuasso al Monte	Aree rurali intermedie
Varese	012059	Cugliate-Fabiasco	Aree rurali intermedie
Varese	012060	Cunardo	Aree rurali intermedie
Varese	012061	Curiglia con Monteviasco	Aree rurali intermedie
Varese	012062	Cuveglia	Aree rurali intermedie
Varese	012063	Cuvio	Aree rurali intermedie

Varese	012065	Dumenza	Aree rurali intermedie
Varese	012066	Duno	Aree rurali intermedie
Varese	012069	Ferrera di Varese	Aree rurali intermedie
Varese	012072	Gavirate	Aree rurali intermedie
Varese	012074	Gemonio	Aree rurali intermedie
Varese	012076	Germignaga	Aree rurali intermedie
Varese	012081	Grantola	Aree rurali intermedie
Varese	012083	Induno Olona	Aree rurali intermedie
Varese	012086	Lavena Ponte Tresa	Aree rurali intermedie
Varese	012087	Laveno-Mombello	Aree rurali intermedie
Varese	012092	Luino	Aree rurali intermedie
Varese	012093	Luvinate	Aree rurali intermedie
Varese	012097	Marchirolo	Aree rurali intermedie
Varese	012099	Marzio	Aree rurali intermedie
Varese	012100	Masciago Primo	Aree rurali intermedie
Varese	012102	Mesenzana	Aree rurali intermedie
Varese	012103	Montegrino Valtravaglia	Aree rurali intermedie
Varese	012110	Orino	Aree rurali intermedie
Varese	012113	Porto Ceresio	Aree rurali intermedie
Varese	012114	Porto Valtravaglia	Aree rurali intermedie
Varese	012115	Rancio Valcuvia	Aree rurali intermedie
Varese	012117	Saltrio	Aree rurali intermedie
Varese	012129	Tronzano Lago Maggiore	Aree rurali intermedie
Varese	012131	Valganna	Aree rurali intermedie
Varese	012133	Varese	Poli urbani
Varese	012139	Viggiù	Aree rurali intermedie
Varese	012142	Maccagno con Pino e Veddasca	Aree rurali intermedie
Como	013003	Albavilla	Aree rurali con problemi complessivi di sviluppo
Como	013004	Albese con Cassano	Aree rurali con problemi complessivi di sviluppo
Como	013011	Argegno	Aree rurali con problemi complessivi di sviluppo
Como	013013	Asso	Aree rurali con problemi complessivi di sviluppo
Como	013015	Barni	Aree rurali con problemi complessivi di sviluppo
Como	013021	Bene Lario	Aree rurali con problemi complessivi di sviluppo
Como	013025	Blessagno	Aree rurali con problemi complessivi di sviluppo
Como	013026	Blevio	Aree rurali con problemi complessivi di sviluppo
Como	013030	Brienno	Aree rurali con problemi complessivi di sviluppo
Como	013032	Brunate	Aree rurali con problemi complessivi di sviluppo
Como	013037	Caglio	Aree rurali con problemi complessivi di sviluppo
Como	013042	Canzo	Aree rurali con problemi complessivi di sviluppo
Como	013044	Carate Urio	Aree rurali con problemi complessivi di sviluppo
Como	013047	Carlazzo	Aree rurali con problemi complessivi di sviluppo
Como	013050	Casasco d'Intelvi	Aree rurali con problemi complessivi di sviluppo
Como	013052	Caslino d'Erba	Aree rurali con problemi complessivi di sviluppo
Como	013058	Castelmarte	Aree rurali intermedie
Como	013060	Castiglione d'Intelvi	Aree rurali con problemi complessivi di sviluppo
Como	013062	Cavargna	Aree rurali con problemi complessivi di sviluppo
Como	013063	Cerano d'Intelvi	Aree rurali con problemi complessivi di sviluppo
Como	013065	Cernobbio	Aree rurali con problemi complessivi di sviluppo
Como	013071	Claino con Osteno	Aree rurali con problemi complessivi di sviluppo
Como	013074	Colonno	Aree rurali con problemi complessivi di sviluppo
Como	013075	Como	Poli urbani
Como	013077	Corrido	Aree rurali con problemi complessivi di sviluppo
Como	013083	Cremia	Aree rurali con problemi complessivi di sviluppo
Como	013085	Cusino	Aree rurali con problemi complessivi di sviluppo
Como	013087	Dizzasco	Aree rurali con problemi complessivi di sviluppo

Como	013089	Domaso	Aree rurali con problemi complessivi di sviluppo
Como	013090	Dongo	Aree rurali con problemi complessivi di sviluppo
Como	013092	Dosso del Liro	Aree rurali con problemi complessivi di sviluppo
Como	013095	Erba	Aree rurali intermedie
Como	013097	Eupilio	Aree rurali intermedie
Como	013098	Faggeto Lario	Aree rurali con problemi complessivi di sviluppo
Como	013106	Garzeno	Aree rurali con problemi complessivi di sviluppo
Como	013107	Gera Lario	Aree rurali con problemi complessivi di sviluppo
Como	013111	Grandola ed Uniti	Aree rurali con problemi complessivi di sviluppo
Como	013113	Griante	Aree rurali con problemi complessivi di sviluppo
Como	013119	Laglio	Aree rurali con problemi complessivi di sviluppo
Como	013120	Laino	Aree rurali con problemi complessivi di sviluppo
Como	013122	Lanzo d'Intelvi	Aree rurali con problemi complessivi di sviluppo
Como	013123	Lasnigo	Aree rurali con problemi complessivi di sviluppo
Como	013126	Lezzeno	Aree rurali con problemi complessivi di sviluppo
Como	013130	Livo	Aree rurali con problemi complessivi di sviluppo
Como	013134	Longone al Segrino	Aree rurali intermedie
Como	013139	Magreglio	Aree rurali con problemi complessivi di sviluppo
Como	013145	Menaggio	Aree rurali con problemi complessivi di sviluppo
Como	013152	Moltrasio	Aree rurali con problemi complessivi di sviluppo
Como	013155	Montemezzo	Aree rurali con problemi complessivi di sviluppo
Como	013160	Musso	Aree rurali con problemi complessivi di sviluppo
Como	013161	Nesso	Aree rurali con problemi complessivi di sviluppo
Como	013178	Peglio	Aree rurali con problemi complessivi di sviluppo
Como	013179	Pellio Intelvi	Aree rurali con problemi complessivi di sviluppo
Como	013183	Pianello del Lario	Aree rurali con problemi complessivi di sviluppo
Como	013184	Pigra	Aree rurali con problemi complessivi di sviluppo
Como	013185	Plesio	Aree rurali con problemi complessivi di sviluppo
Como	013186	Pognana Lario	Aree rurali con problemi complessivi di sviluppo
Como	013187	Ponna	Aree rurali con problemi complessivi di sviluppo
Como	013188	Ponte Lambro	Aree rurali con problemi complessivi di sviluppo
Como	013189	Porlezza	Aree rurali con problemi complessivi di sviluppo
Como	013192	Proserpio	Aree rurali intermedie
Como	013193	Pusiano	Aree rurali intermedie
Como	013194	Ramponio Verna	Aree rurali con problemi complessivi di sviluppo
Como	013195	Rezzago	Aree rurali con problemi complessivi di sviluppo
Como	013203	Sala Comacina	Aree rurali con problemi complessivi di sviluppo
Como	013204	San Bartolomeo Val Cavargna	Aree rurali con problemi complessivi di sviluppo
Como	013205	San Fedele Intelvi	Aree rurali con problemi complessivi di sviluppo
Como	013207	San Nazzaro Val Cavargna	Aree rurali con problemi complessivi di sviluppo
Como	013211	Schignano	Aree rurali con problemi complessivi di sviluppo
Como	013216	Sorico	Aree rurali con problemi complessivi di sviluppo
Como	013217	Sormano	Aree rurali con problemi complessivi di sviluppo
Como	013218	Stazzona	Aree rurali con problemi complessivi di sviluppo
Como	013222	Tavernerio	Aree rurali con problemi complessivi di sviluppo
Como	013223	Torno	Aree rurali con problemi complessivi di sviluppo
Como	013226	Trezzone	Aree rurali con problemi complessivi di sviluppo
Como	013229	Valbrona	Aree rurali con problemi complessivi di sviluppo
Como	013233	Val Rezzo	Aree rurali con problemi complessivi di sviluppo
Como	013234	Valsolda	Aree rurali con problemi complessivi di sviluppo
Como	013236	Veleso	Aree rurali con problemi complessivi di sviluppo
Como	013239	Vercana	Aree rurali con problemi complessivi di sviluppo
Como	013246	Zelbio	Aree rurali con problemi complessivi di sviluppo
Como	013248	San Siro	Aree rurali con problemi complessivi di sviluppo
Como	013249	Gravedona ed Uniti	Aree rurali con problemi complessivi di sviluppo

Como	013250	Bellagio	Aree rurali con problemi complessivi di sviluppo
Como	013252	Tremezzina	Aree rurali con problemi complessivi di sviluppo
Sondrio	014001	Albaredo per San Marco	Aree rurali con problemi complessivi di sviluppo
Sondrio	014002	Albosaggia	Aree rurali con problemi complessivi di sviluppo
Sondrio	014003	Andalo Valtellino	Aree rurali con problemi complessivi di sviluppo
Sondrio	014004	Aprica	Aree rurali con problemi complessivi di sviluppo
Sondrio	014005	Ardenno	Aree rurali con problemi complessivi di sviluppo
Sondrio	014006	Bema	Aree rurali con problemi complessivi di sviluppo
Sondrio	014007	Berbenno di Valtellina	Aree rurali con problemi complessivi di sviluppo
Sondrio	014008	Bianzone	Aree rurali con problemi complessivi di sviluppo
Sondrio	014009	Bormio	Aree rurali con problemi complessivi di sviluppo
Sondrio	014010	Buglio in Monte	Aree rurali con problemi complessivi di sviluppo
Sondrio	014011	Caiolo	Aree rurali con problemi complessivi di sviluppo
Sondrio	014012	Campodolcino	Aree rurali con problemi complessivi di sviluppo
Sondrio	014013	Caspoggio	Aree rurali con problemi complessivi di sviluppo
Sondrio	014014	Castello dell'Acqua	Aree rurali con problemi complessivi di sviluppo
Sondrio	014015	Castione Andevenno	Aree rurali con problemi complessivi di sviluppo
Sondrio	014016	Cedrasco	Aree rurali con problemi complessivi di sviluppo
Sondrio	014017	Cercino	Aree rurali con problemi complessivi di sviluppo
Sondrio	014018	Chiavenna	Aree rurali con problemi complessivi di sviluppo
Sondrio	014019	Chiesa in Valmalenco	Aree rurali con problemi complessivi di sviluppo
Sondrio	014020	Chiuro	Aree rurali con problemi complessivi di sviluppo
Sondrio	014021	Cino	Aree rurali con problemi complessivi di sviluppo
Sondrio	014022	Civo	Aree rurali con problemi complessivi di sviluppo
Sondrio	014023	Colorina	Aree rurali con problemi complessivi di sviluppo
Sondrio	014024	Cosio Valtellino	Aree rurali con problemi complessivi di sviluppo
Sondrio	014025	Dazio	Aree rurali con problemi complessivi di sviluppo
Sondrio	014026	Delebio	Aree rurali con problemi complessivi di sviluppo
Sondrio	014027	Dubino	Aree rurali con problemi complessivi di sviluppo
Sondrio	014028	Faedo Valtellino	Aree rurali con problemi complessivi di sviluppo
Sondrio	014029	Forcola	Aree rurali con problemi complessivi di sviluppo
Sondrio	014030	Fusine	Aree rurali con problemi complessivi di sviluppo
Sondrio	014031	Gerola Alta	Aree rurali con problemi complessivi di sviluppo
Sondrio	014032	Gordona	Aree rurali con problemi complessivi di sviluppo
Sondrio	014033	Grosio	Aree rurali con problemi complessivi di sviluppo
Sondrio	014034	Grosotto	Aree rurali con problemi complessivi di sviluppo
Sondrio	014035	Madesimo	Aree rurali con problemi complessivi di sviluppo
Sondrio	014036	Lanzada	Aree rurali con problemi complessivi di sviluppo
Sondrio	014037	Livigno	Aree rurali con problemi complessivi di sviluppo
Sondrio	014038	Lovero	Aree rurali con problemi complessivi di sviluppo
Sondrio	014039	Mantello	Aree rurali con problemi complessivi di sviluppo
Sondrio	014040	Mazzo di Valtellina	Aree rurali con problemi complessivi di sviluppo
Sondrio	014041	Mello	Aree rurali con problemi complessivi di sviluppo
Sondrio	014042	Menarola	Aree rurali con problemi complessivi di sviluppo
Sondrio	014043	Mese	Aree rurali con problemi complessivi di sviluppo
Sondrio	014044	Montagna in Valtellina	Aree rurali con problemi complessivi di sviluppo
Sondrio	014045	Morbegno	Aree rurali con problemi complessivi di sviluppo
Sondrio	014046	Novate Mezzola	Aree rurali con problemi complessivi di sviluppo
Sondrio	014047	Pedesina	Aree rurali con problemi complessivi di sviluppo
Sondrio	014048	Piantedo	Aree rurali con problemi complessivi di sviluppo
Sondrio	014049	Piateda	Aree rurali con problemi complessivi di sviluppo
Sondrio	014050	Piuro	Aree rurali con problemi complessivi di sviluppo
Sondrio	014051	Poggiridenti	Aree rurali con problemi complessivi di sviluppo
Sondrio	014052	Ponte in Valtellina	Aree rurali con problemi complessivi di sviluppo
Sondrio	014053	Postalesio	Aree rurali con problemi complessivi di sviluppo

Sondrio	014054	Prata Camportaccio	Aree rurali con problemi complessivi di sviluppo
Sondrio	014055	Rasura	Aree rurali con problemi complessivi di sviluppo
Sondrio	014056	Rogolo	Aree rurali con problemi complessivi di sviluppo
Sondrio	014057	Samolaco	Aree rurali con problemi complessivi di sviluppo
Sondrio	014058	San Giacomo Filippo	Aree rurali con problemi complessivi di sviluppo
Sondrio	014059	Sernio	Aree rurali con problemi complessivi di sviluppo
Sondrio	014060	Sondalo	Aree rurali con problemi complessivi di sviluppo
Sondrio	014061	Sondrio	Poli urbani
Sondrio	014062	Spriana	Aree rurali con problemi complessivi di sviluppo
Sondrio	014063	Talamona	Aree rurali con problemi complessivi di sviluppo
Sondrio	014064	Tartano	Aree rurali con problemi complessivi di sviluppo
Sondrio	014065	Teglio	Aree rurali con problemi complessivi di sviluppo
Sondrio	014066	Tirano	Aree rurali con problemi complessivi di sviluppo
Sondrio	014067	Torre di Santa Maria	Aree rurali con problemi complessivi di sviluppo
Sondrio	014068	Tovo di Sant'Agata	Aree rurali con problemi complessivi di sviluppo
Sondrio	014069	Traona	Aree rurali con problemi complessivi di sviluppo
Sondrio	014070	Tresivio	Aree rurali con problemi complessivi di sviluppo
Sondrio	014071	Valdidentro	Aree rurali con problemi complessivi di sviluppo
Sondrio	014072	Valdisotto	Aree rurali con problemi complessivi di sviluppo
Sondrio	014073	Valfurva	Aree rurali con problemi complessivi di sviluppo
Sondrio	014074	Val Masino	Aree rurali con problemi complessivi di sviluppo
Sondrio	014075	Verceia	Aree rurali con problemi complessivi di sviluppo
Sondrio	014076	Vervio	Aree rurali con problemi complessivi di sviluppo
Sondrio	014077	Villa di Chiavenna	Aree rurali con problemi complessivi di sviluppo
Sondrio	014078	Villa di Tirano	Aree rurali con problemi complessivi di sviluppo
Bergamo	016001	Adrara San Martino	Aree rurali intermedie
Bergamo	016002	Adrara San Rocco	Aree rurali intermedie
Bergamo	016004	Albino	Aree rurali intermedie
Bergamo	016006	Almenno San Bartolomeo	Aree rurali intermedie
Bergamo	016007	Almenno San Salvatore	Aree rurali intermedie
Bergamo	016008	Alzano Lombardo	Aree rurali intermedie
Bergamo	016012	Ardesio	Aree rurali intermedie
Bergamo	016014	Averara	Aree rurali intermedie
Bergamo	016015	Aviatico	Aree rurali intermedie
Bergamo	016017	Azzone	Aree rurali intermedie
Bergamo	016022	Bedulita	Aree rurali intermedie
Bergamo	016023	Berbenno	Aree rurali intermedie
Bergamo	016025	Berzo San Fermo	Aree rurali intermedie
Bergamo	016026	Bianzano	Aree rurali intermedie
Bergamo	016027	Blello	Aree rurali intermedie
Bergamo	016032	Borgo di Terzo	Aree rurali intermedie
Bergamo	016033	Bossico	Aree rurali intermedie
Bergamo	016035	Bracca	Aree rurali intermedie
Bergamo	016036	Branzi	Aree rurali intermedie
Bergamo	016041	Brumano	Aree rurali intermedie
Bergamo	016048	Camerata Cornello	Aree rurali intermedie
Bergamo	016050	Capizzone	Aree rurali intermedie
Bergamo	016052	Caprino Bergamasco	Aree rurali intermedie
Bergamo	016056	Carona	Aree rurali intermedie
Bergamo	016058	Casazza	Aree rurali intermedie
Bergamo	016060	Casnigo	Aree rurali intermedie
Bergamo	016061	Cassiglio	Aree rurali intermedie
Bergamo	016064	Castione della Presolana	Aree rurali intermedie
Bergamo	016065	Castro	Aree rurali intermedie
Bergamo	016067	Cazzano Sant'Andrea	Aree rurali intermedie

Bergamo	016068	Cenate Sopra	Aree rurali intermedie
Bergamo	016070	Cene	Aree rurali intermedie
Bergamo	016071	Cerete	Aree rurali intermedie
Bergamo	016074	Cisano Bergamasco	Aree rurali intermedie
Bergamo	016077	Clusone	Aree rurali intermedie
Bergamo	016078	Colere	Aree rurali intermedie
Bergamo	016080	Colzate	Aree rurali intermedie
Bergamo	016082	Corna Imagna	Aree rurali intermedie
Bergamo	016085	Costa Valle Imagna	Aree rurali intermedie
Bergamo	016086	Costa Volpino	Aree rurali intermedie
Bergamo	016088	Credaro	Aree rurali intermedie
Bergamo	016090	Cusio	Aree rurali intermedie
Bergamo	016092	Dossena	Aree rurali intermedie
Bergamo	016093	Endine Gaiano	Aree rurali intermedie
Bergamo	016094	Entratico	Aree rurali intermedie
Bergamo	016099	Fino del Monte	Aree rurali intermedie
Bergamo	016100	Fiorano al Serio	Aree rurali intermedie
Bergamo	016102	Fonteno	Aree rurali intermedie
Bergamo	016103	Foppolo	Aree rurali intermedie
Bergamo	016104	Foresto Sparso	Aree rurali intermedie
Bergamo	016106	Fuipiano Valle Imagna	Aree rurali intermedie
Bergamo	016107	Gandellino	Aree rurali intermedie
Bergamo	016108	Gandino	Aree rurali intermedie
Bergamo	016109	Gandosso	Aree rurali intermedie
Bergamo	016110	Gaverina Terme	Aree rurali intermedie
Bergamo	016111	Gazzaniga	Aree rurali intermedie
Bergamo	016116	Gorno	Aree rurali intermedie
Bergamo	016118	Gromo	Aree rurali intermedie
Bergamo	016119	Grone	Aree rurali intermedie
Bergamo	016121	Isola di Fondra	Aree rurali intermedie
Bergamo	016124	Lefte	Aree rurali intermedie
Bergamo	016125	Lenna	Aree rurali intermedie
Bergamo	016127	Locatello	Aree rurali intermedie
Bergamo	016128	Lovere	Aree rurali intermedie
Bergamo	016130	Luzzana	Aree rurali intermedie
Bergamo	016134	Mezzoldo	Aree rurali intermedie
Bergamo	016136	Moio de' Calvi	Aree rurali intermedie
Bergamo	016137	Monasterolo del Castello	Aree rurali intermedie
Bergamo	016144	Nembro	Aree rurali intermedie
Bergamo	016145	Olmo al Brembo	Aree rurali intermedie
Bergamo	016146	Oltre il Colle	Aree rurali intermedie
Bergamo	016147	Oltressenda Alta	Aree rurali intermedie
Bergamo	016148	Oneta	Aree rurali intermedie
Bergamo	016149	Onore	Aree rurali intermedie
Bergamo	016151	Ornica	Aree rurali intermedie
Bergamo	016156	Palazzago	Aree rurali intermedie
Bergamo	016158	Parre	Aree rurali intermedie
Bergamo	016159	Parzanica	Aree rurali intermedie
Bergamo	016161	Peia	Aree rurali intermedie
Bergamo	016162	Pianico	Aree rurali intermedie
Bergamo	016163	Piario	Aree rurali intermedie
Bergamo	016164	Piazza Brembana	Aree rurali intermedie
Bergamo	016165	Piazzatorre	Aree rurali intermedie
Bergamo	016166	Piazzolo	Aree rurali intermedie
Bergamo	016168	Ponte Nossa	Aree rurali intermedie

Bergamo	016169	Ponteranica	Aree rurali intermedie
Bergamo	016171	Pontida	Aree rurali intermedie
Bergamo	016173	Pradalunga	Aree rurali intermedie
Bergamo	016174	Predore	Aree rurali intermedie
Bergamo	016175	Premolo	Aree rurali intermedie
Bergamo	016178	Ranica	Aree rurali intermedie
Bergamo	016179	Ranzanico	Aree rurali intermedie
Bergamo	016180	Riva di Solto	Aree rurali intermedie
Bergamo	016182	Rogno	Aree rurali intermedie
Bergamo	016184	Roncobello	Aree rurali intermedie
Bergamo	016185	Roncola	Aree rurali intermedie
Bergamo	016186	Rota d'Imagna	Aree rurali intermedie
Bergamo	016187	Rovetta	Aree rurali intermedie
Bergamo	016188	San Giovanni Bianco	Aree rurali intermedie
Bergamo	016190	San Pellegrino Terme	Aree rurali intermedie
Bergamo	016191	Santa Brigida	Aree rurali intermedie
Bergamo	016193	Sarnico	Aree rurali intermedie
Bergamo	016195	Schilpario	Aree rurali intermedie
Bergamo	016196	Sedrino	Aree rurali intermedie
Bergamo	016197	Selvino	Aree rurali intermedie
Bergamo	016199	Serina	Aree rurali intermedie
Bergamo	016200	Solto Collina	Aree rurali intermedie
Bergamo	016201	Songavazzo	Aree rurali intermedie
Bergamo	016202	Sorisole	Aree rurali intermedie
Bergamo	016204	Sovere	Aree rurali intermedie
Bergamo	016205	Spinone al Lago	Aree rurali intermedie
Bergamo	016208	Strozza	Aree rurali intermedie
Bergamo	016210	Taleggio	Aree rurali intermedie
Bergamo	016211	Tavernola Bergamasca	Aree rurali intermedie
Bergamo	016218	Trescore Balneario	Aree rurali intermedie
Bergamo	016221	Ubiale Clanezzo	Aree rurali intermedie
Bergamo	016223	Valbondione	Aree rurali intermedie
Bergamo	016225	Valgoglio	Aree rurali intermedie
Bergamo	016226	Valleve	Aree rurali intermedie
Bergamo	016227	Valnegrà	Aree rurali intermedie
Bergamo	016229	Valtorta	Aree rurali intermedie
Bergamo	016230	Vedeseta	Aree rurali intermedie
Bergamo	016234	Vertova	Aree rurali intermedie
Bergamo	016235	Viadanica	Aree rurali intermedie
Bergamo	016236	Vigano San Martino	Aree rurali intermedie
Bergamo	016237	Vigolo	Aree rurali intermedie
Bergamo	016239	Villa d'Almè	Aree rurali intermedie
Bergamo	016240	Villa di Serio	Aree rurali intermedie
Bergamo	016241	Villa d'Ogna	Aree rurali intermedie
Bergamo	016242	Villongo	Aree rurali intermedie
Bergamo	016243	Vilminore di Scalve	Aree rurali intermedie
Bergamo	016244	Zandobbio	Aree rurali intermedie
Bergamo	016246	Zogno	Aree rurali intermedie
Bergamo	016247	Costa Serina	Aree rurali intermedie
Bergamo	016248	Algua	Aree rurali intermedie
Bergamo	016249	Cornalba	Aree rurali intermedie
Bergamo	016252	Sant'Omobono Terme	Aree rurali intermedie
Bergamo	016253	Val Brembilla	Aree rurali intermedie
Brescia	017003	Agosine	Aree rurali intermedie
Brescia	017005	Anfo	Aree rurali intermedie

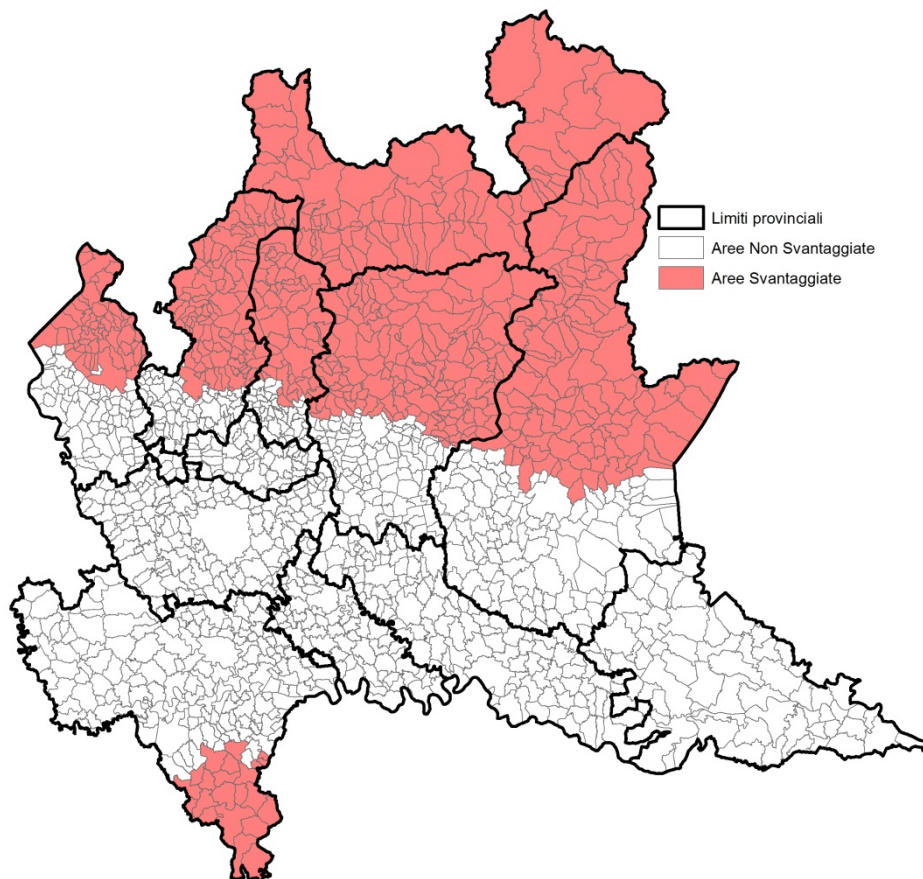
Brescia	017006	Angolo Terme	Aree rurali intermedie
Brescia	017007	Artogne	Aree rurali intermedie
Brescia	017010	Bagolino	Aree rurali intermedie
Brescia	017012	Barghe	Aree rurali intermedie
Brescia	017016	Berzo Demo	Aree rurali intermedie
Brescia	017017	Berzo Inferiore	Aree rurali intermedie
Brescia	017018	Biunno	Aree rurali intermedie
Brescia	017019	Bione	Aree rurali intermedie
Brescia	017022	Borno	Aree rurali intermedie
Brescia	017023	Botticino	Aree rurali intermedie
Brescia	017024	Bovegno	Aree rurali intermedie
Brescia	017025	Bovezzo	Aree rurali intermedie
Brescia	017027	Braone	Aree rurali intermedie
Brescia	017028	Breno	Aree rurali intermedie
Brescia	017030	Brione	Aree rurali intermedie
Brescia	017031	Caino	Aree rurali intermedie
Brescia	017035	Capo di Ponte	Aree rurali intermedie
Brescia	017036	Capovalle	Aree rurali intermedie
Brescia	017044	Casto	Aree rurali intermedie
Brescia	017047	Cedegolo	Aree rurali intermedie
Brescia	017049	Cerveno	Aree rurali intermedie
Brescia	017050	Ceto	Aree rurali intermedie
Brescia	017051	Cevo	Aree rurali intermedie
Brescia	017054	Cimbergo	Aree rurali intermedie
Brescia	017055	Cividate Camuno	Aree rurali intermedie
Brescia	017058	Collio	Aree rurali intermedie
Brescia	017061	Concesio	Aree rurali intermedie
Brescia	017063	Corteno Golgi	Aree rurali intermedie
Brescia	017065	Darfo Boario Terme	Aree rurali intermedie
Brescia	017068	Edolo	Aree rurali intermedie
Brescia	017070	Esine	Aree rurali intermedie
Brescia	017074	Gardone Riviera	Aree rurali intermedie
Brescia	017075	Gardone Val Trompia	Aree rurali intermedie
Brescia	017076	Gargnano	Aree rurali intermedie
Brescia	017077	Gavardo	Aree rurali intermedie
Brescia	017079	Gianico	Aree rurali intermedie
Brescia	017081	Gussago	Aree rurali intermedie
Brescia	017082	Idro	Aree rurali intermedie
Brescia	017083	Incudine	Aree rurali intermedie
Brescia	017084	Irma	Aree rurali intermedie
Brescia	017085	Iseo	Aree rurali intermedie
Brescia	017087	Lavenone	Aree rurali intermedie
Brescia	017089	Limone sul Garda	Aree rurali intermedie
Brescia	017090	Lodrino	Aree rurali intermedie
Brescia	017094	Losine	Aree rurali intermedie
Brescia	017095	Lozio	Aree rurali intermedie
Brescia	017096	Lumezzane	Aree rurali intermedie
Brescia	017098	Magasa	Aree rurali intermedie
Brescia	017100	Malegno	Aree rurali intermedie
Brescia	017101	Malonno	Aree rurali intermedie
Brescia	017104	Marcheno	Aree rurali intermedie
Brescia	017105	Marmentino	Aree rurali intermedie
Brescia	017106	Marone	Aree rurali intermedie
Brescia	017110	Monno	Aree rurali intermedie
Brescia	017111	Monte Isola	Aree rurali intermedie

Brescia	017112	Monticelli Brusati	Aree rurali intermedie
Brescia	017115	Mura	Aree rurali intermedie
Brescia	017117	Nave	Aree rurali intermedie
Brescia	017118	Niardo	Aree rurali intermedie
Brescia	017121	Odolo	Aree rurali intermedie
Brescia	017123	Ome	Aree rurali intermedie
Brescia	017124	Ono San Pietro	Aree rurali intermedie
Brescia	017128	Ossimo	Aree rurali intermedie
Brescia	017131	Paisco Loveno	Aree rurali intermedie
Brescia	017132	Paitone	Aree rurali intermedie
Brescia	017135	Paspardo	Aree rurali intermedie
Brescia	017139	Pertica Alta	Aree rurali intermedie
Brescia	017140	Pertica Bassa	Aree rurali intermedie
Brescia	017141	Pezzaze	Aree rurali intermedie
Brescia	017142	Pian Camuno	Aree rurali intermedie
Brescia	017143	Pisogne	Aree rurali intermedie
Brescia	017144	Polaveno	Aree rurali intermedie
Brescia	017148	Ponte di Legno	Aree rurali intermedie
Brescia	017153	Preseglie	Aree rurali intermedie
Brescia	017154	Prestine	Aree rurali intermedie
Brescia	017157	Provaglio Val Sabbia	Aree rurali intermedie
Brescia	017164	Roè Volciano	Aree rurali intermedie
Brescia	017168	Sabbio Chiese	Aree rurali intermedie
Brescia	017169	Sale Marasino	Aree rurali intermedie
Brescia	017170	Salò	Aree rurali intermedie
Brescia	017174	Sarezzo	Aree rurali intermedie
Brescia	017175	Saviore dell'Adamello	Aree rurali intermedie
Brescia	017176	Sellero	Aree rurali intermedie
Brescia	017178	Serle	Aree rurali intermedie
Brescia	017181	Sonico	Aree rurali intermedie
Brescia	017182	Sulzano	Aree rurali intermedie
Brescia	017183	Tavernole sul Mella	Aree rurali intermedie
Brescia	017184	Temù	Aree rurali intermedie
Brescia	017185	Tignale	Aree rurali intermedie
Brescia	017187	Toscolano-Maderno	Aree rurali intermedie
Brescia	017189	Tremosine	Aree rurali intermedie
Brescia	017191	Treviso Bresciano	Aree rurali intermedie
Brescia	017193	Vallio Terme	Aree rurali intermedie
Brescia	017194	Valvestino	Aree rurali intermedie
Brescia	017197	Vestone	Aree rurali intermedie
Brescia	017198	Veza d'Oglio	Aree rurali intermedie
Brescia	017199	Villa Carcina	Aree rurali intermedie
Brescia	017201	Villanuova sul Clisi	Aree rurali intermedie
Brescia	017202	Vione	Aree rurali intermedie
Brescia	017204	Vobarno	Aree rurali intermedie
Brescia	017205	Zone	Aree rurali intermedie
Brescia	017206	Piancogno	Aree rurali intermedie
Pavia	018007	Bagnaria	Aree rurali con problemi complessivi di sviluppo
Pavia	018016	Borgo Priolo	Aree rurali intermedie
Pavia	018017	Borgoratto Mormorolo	Aree rurali intermedie
Pavia	018021	Brallo di Pregola	Aree rurali con problemi complessivi di sviluppo
Pavia	018028	Canevino	Aree rurali intermedie
Pavia	018042	Cecima	Aree rurali intermedie
Pavia	018064	Fortunago	Aree rurali intermedie
Pavia	018073	Godiasco Salice Terme	Aree rurali intermedie

Pavia	018074	Golferenzo	Aree rurali intermedie
Pavia	018089	Menconico	Aree rurali con problemi complessivi di sviluppo
Pavia	018094	Montalto Pavese	Aree rurali intermedie
Pavia	018098	Montesegale	Aree rurali intermedie
Pavia	018117	Ponte Nizza	Aree rurali intermedie
Pavia	018126	Rocca Susella	Aree rurali intermedie
Pavia	018128	Romagnese	Aree rurali con problemi complessivi di sviluppo
Pavia	018132	Ruino	Aree rurali intermedie
Pavia	018142	Santa Margherita di Staffora	Aree rurali con problemi complessivi di sviluppo
Pavia	018166	Val di Nizza	Aree rurali con problemi complessivi di sviluppo
Pavia	018170	Valverde	Aree rurali con problemi complessivi di sviluppo
Pavia	018171	Varzi	Aree rurali con problemi complessivi di sviluppo
Pavia	018183	Volpara	Aree rurali intermedie
Pavia	018184	Zavattarello	Aree rurali con problemi complessivi di sviluppo
Lecco	097001	Abbadia Lariana	Aree rurali intermedie
Lecco	097004	Ballabio	Aree rurali intermedie
Lecco	097007	Barzio	Aree rurali intermedie
Lecco	097008	Bellano	Aree rurali intermedie
Lecco	097013	Calolziocorte	Aree rurali intermedie
Lecco	097014	Carenno	Aree rurali intermedie
Lecco	097015	Casargo	Aree rurali intermedie
Lecco	097018	Cassina Valsassina	Aree rurali intermedie
Lecco	097021	Cesana Brianza	Aree rurali intermedie
Lecco	097022	Civate	Aree rurali intermedie
Lecco	097023	Colico	Aree rurali intermedie
Lecco	097024	Colle Brianza	Aree rurali intermedie
Lecco	097025	Cortenova	Aree rurali intermedie
Lecco	097027	Crandola Valsassina	Aree rurali intermedie
Lecco	097029	Cremeno	Aree rurali intermedie
Lecco	097030	Dervio	Aree rurali intermedie
Lecco	097032	Dorio	Aree rurali intermedie
Lecco	097033	Ello	Aree rurali intermedie
Lecco	097034	Erve	Aree rurali intermedie
Lecco	097035	Esino Lario	Aree rurali intermedie
Lecco	097036	Galbiate	Aree rurali intermedie
Lecco	097038	Garlate	Aree rurali intermedie
Lecco	097040	Introbio	Aree rurali intermedie
Lecco	097041	Introzzo	Aree rurali intermedie
Lecco	097042	Lecco	Poli urbani
Lecco	097043	Lierna	Aree rurali intermedie
Lecco	097045	Malgrate	Aree rurali intermedie
Lecco	097046	Mandello del Lario	Aree rurali intermedie
Lecco	097047	Margno	Aree rurali intermedie
Lecco	097050	Moggio	Aree rurali intermedie
Lecco	097052	Monte Marengo	Aree rurali intermedie
Lecco	097055	Morterone	Aree rurali intermedie
Lecco	097059	Olginate	Aree rurali intermedie
Lecco	097060	Oliveto Lario	Aree rurali intermedie
Lecco	097063	Pagnona	Aree rurali intermedie
Lecco	097064	Parlasco	Aree rurali intermedie
Lecco	097065	Pasturo	Aree rurali intermedie
Lecco	097067	Perledo	Aree rurali intermedie
Lecco	097068	Pescate	Aree rurali intermedie
Lecco	097069	Premana	Aree rurali intermedie
Lecco	097070	Primaluna	Aree rurali intermedie

Lecco	097077	Sueglio	Aree rurali intermedie
Lecco	097078	Suello	Aree rurali intermedie
Lecco	097079	Taceno	Aree rurali intermedie
Lecco	097080	Torre de' Busi	Aree rurali intermedie
Lecco	097081	Tremenico	Aree rurali intermedie
Lecco	097082	Valgrehentino	Aree rurali intermedie
Lecco	097083	Valmadrera	Aree rurali intermedie
Lecco	097084	Varenna	Aree rurali intermedie
Lecco	097085	Vendrognò	Aree rurali intermedie
Lecco	097086	Vercurago	Aree rurali intermedie
Lecco	097089	Vestreno	Aree rurali intermedie

Aree svantaggiate di montagna – Cartografia



3) Aree Leader

Il territorio regionale ammesso alle iniziative di sviluppo locale nel periodo di programmazione 2007 – 2013 si estende su 12.362 Km², pari al 51,80% della superficie della Lombardia. La maggior parte di queste aree è localizzata in montagna (il 77,53%), la rimanente è suddivisa tra pianura (il 16,63%) e collina (il 5,84%).

L'area potenzialmente ammissibile nel periodo di programmazione 2014 – 2020 si amplia rispetto al precedente periodo, in funzione delle scelte effettuate a livello nazionale:

- Individuazione delle aree rurali in base alla nuova metodologia di classificazione adottata a livello nazionale e recepita dalla Regione Lombardia (vedi precedente punto 1);
- Individuazione, nell'Accordo di Partenariato, dei criteri di ammissibilità dei territori alle iniziative di sviluppo locale; sono ammissibili i comuni delle aree rurali con problemi complessivi di sviluppo, i comuni delle aree rurali intermedie e i comuni delle aree Leader del periodo di programmazione 2007 – 2013.

I comuni interessati sono complessivamente 855, pari al 55,8% della regione, in aumento rispetto ai 608 comuni ammessi nel periodo 2007 – 2013; l'incremento riguarda la fascia altimetrica della collina, che passa dai 52 comuni del precedente periodo ai 299 potenzialmente ammissibili alle iniziative di sviluppo locale nel periodo di programmazione 2014 – 2020.

Fascia altimetrica	Comuni	% comuni	Superficie Km ²	% Superficie	Popolazione	% Popolazione	Densità abitativa
Montagna	462	54,04	9.584,01	67,15	973.543	37,29	101,58
Collina	299	34,97	2.633,58	18,45	1.415.681	54,23	537,55
Pianura	94	10,99	2.055,81	14,40	221.364	8,48	107,68
Totale	855	100,00	14.273,40	100,00	2.610.588	100,00	182,90

La popolazione residente nell'area è pari a 2.610.588 abitanti (dati censimento popolazione 2011), concentrata soprattutto nella zone altimetriche di collina (il 54,23%) e montagna (il 37,29%). La densità abitativa si attesta intorno a 183 abitanti/Km², notevolmente al di sotto della media regionale; nelle zone montane e di pianura la densità abitativa si abbassa (rispettivamente a 101,58 e 107,68 abitanti /Km²), mentre in collina il valore è molto più alto rispetto alla media complessiva delle aree interne (537,55 abitanti/Km²).

Per quanto riguarda il confronto con le aree del Programma, le aree rurali intermedie rappresentano la parte più significativa, per numero di comuni coinvolti, superficie e popolazione residente; le aree rurali con problemi complessivi di sviluppo, con il 30,21% della superficie, presentano la densità abitativa più bassa (67 abitanti/Km²), decisamente inferiore rispetto alla media complessiva dell'area.

Area PSR 2014 - 2020	Comuni	% comuni	Superficie Km ²	% Superficie	Popolazione	% Popolazione	Densità abitativa
Aree rurali ad agricoltura intensiva specializzata	94	10,99	2.055,81	14,40	221.364	8,48	107,68
Aree rurali con problemi complessivi di sviluppo	166	19,42	4.312,08	30,21	288.983	11,07	67,02
Aree rurali intermedie	595	69,59	7.905,51	55,39	2.100.241	80,45	265,67
Totale	855	100,00	14.273,40	100,00	2.610.588	100,00	182,90

Il 62,10% dei comuni delle aree interne è localizzato nelle aree svantaggiate di montagna, nelle quali è localizzato il 73% circa della superficie e quasi il 59% della popolazione; la densità abitativa delle potenziali aree leader ricadenti nelle zone svantaggiate di montagna è pari a 147,19 abitanti/Kmq, inferiore alla media complessiva dell'area.

Aree leader 2014 – 2020 ammissibili – Elenco Comuni

Provincia	Codice ISTAT Comune	Denominazione Comune	Classificazione PSR 2014 - 2020
Varese	012001	Agra	Aree rurali intermedie
Varese	012002	Albizzate	Aree rurali intermedie
Varese	012003	Angera	Aree rurali intermedie
Varese	012004	Arcisate	Aree rurali intermedie
Varese	012005	Arsago Seprio	Aree rurali intermedie
Varese	012006	Azzate	Aree rurali intermedie
Varese	012007	Azzio	Aree rurali intermedie
Varese	012008	Barasso	Aree rurali intermedie
Varese	012009	Bardello	Aree rurali intermedie
Varese	012010	Bedero Valcuvia	Aree rurali intermedie
Varese	012011	Besano	Aree rurali intermedie
Varese	012012	Besnate	Aree rurali intermedie
Varese	012013	Besozzo	Aree rurali intermedie
Varese	012014	Biandronno	Aree rurali intermedie
Varese	012015	Bisuschio	Aree rurali intermedie
Varese	012016	Bodio Lomnago	Aree rurali intermedie
Varese	012017	Brebbia	Aree rurali intermedie
Varese	012018	Bregano	Aree rurali intermedie
Varese	012019	Brenta	Aree rurali intermedie
Varese	012020	Brezzo di Bedero	Aree rurali intermedie
Varese	012021	Brinzio	Aree rurali intermedie
Varese	012022	Brissago-Valtravaglia	Aree rurali intermedie
Varese	012023	Brunello	Aree rurali intermedie
Varese	012024	Brusimpiano	Aree rurali intermedie
Varese	012025	Buguggiate	Aree rurali intermedie
Varese	012027	Cadegliano-Viconago	Aree rurali intermedie
Varese	012028	Cadrezzate	Aree rurali intermedie
Varese	012029	Cairate	Aree rurali intermedie
Varese	012030	Cantello	Aree rurali intermedie
Varese	012031	Caravate	Aree rurali intermedie
Varese	012033	Carnago	Aree rurali intermedie
Varese	012035	Caronno Varesino	Aree rurali intermedie
Varese	012036	Casale Litta	Aree rurali intermedie
Varese	012037	Casalzuigno	Aree rurali intermedie
Varese	012038	Casciago	Aree rurali intermedie
Varese	012040	Cassano Magnago	Aree rurali intermedie

Varese	012041	Cassano Valcuvia	Aree rurali intermedie
Varese	012043	Castello Cabiaglio	Aree rurali intermedie
Varese	012044	Castelseprio	Aree rurali intermedie
Varese	012045	Castelveccana	Aree rurali intermedie
Varese	012046	Castiglione Olona	Aree rurali intermedie
Varese	012047	Castronno	Aree rurali intermedie
Varese	012048	Cavaria con Premezzo	Aree rurali intermedie
Varese	012049	Cazzago Brabbia	Aree rurali intermedie
Varese	012051	Cittiglio	Aree rurali intermedie
Varese	012052	Clivio	Aree rurali intermedie
Varese	012053	Cocquio-Trevisago	Aree rurali intermedie
Varese	012054	Comabbio	Aree rurali intermedie
Varese	012055	Comerio	Aree rurali intermedie
Varese	012056	Cremenaga	Aree rurali intermedie
Varese	012057	Crosio della Valle	Aree rurali intermedie
Varese	012058	Cuasso al Monte	Aree rurali intermedie
Varese	012059	Cugliate-Fabiasco	Aree rurali intermedie
Varese	012060	Cunardo	Aree rurali intermedie
Varese	012061	Curiglia con Monteviasco	Aree rurali intermedie
Varese	012062	Cuveglia	Aree rurali intermedie
Varese	012063	Cuvio	Aree rurali intermedie
Varese	012064	Daverio	Aree rurali intermedie
Varese	012065	Dumenza	Aree rurali intermedie
Varese	012066	Duno	Aree rurali intermedie
Varese	012069	Ferrera di Varese	Aree rurali intermedie
Varese	012071	Galliate Lombardo	Aree rurali intermedie
Varese	012072	Gavirate	Aree rurali intermedie
Varese	012073	Gazzada Schianno	Aree rurali intermedie
Varese	012074	Gemonio	Aree rurali intermedie
Varese	012076	Germignaga	Aree rurali intermedie
Varese	012077	Golasecca	Aree rurali intermedie
Varese	012080	Gornate Olona	Aree rurali intermedie
Varese	012081	Grantola	Aree rurali intermedie
Varese	012082	Inarzo	Aree rurali intermedie
Varese	012083	Induno Olona	Aree rurali intermedie
Varese	012084	Ispra	Aree rurali intermedie
Varese	012085	Jerago con Orago	Aree rurali intermedie
Varese	012086	Lavena Ponte Tresa	Aree rurali intermedie
Varese	012087	Laveno-Mombello	Aree rurali intermedie
Varese	012088	Leggiuno	Aree rurali intermedie
Varese	012089	Lonate Ceppino	Aree rurali intermedie
Varese	012091	Lozza	Aree rurali intermedie
Varese	012092	Luino	Aree rurali intermedie
Varese	012093	Luvinata	Aree rurali intermedie
Varese	012095	Malgesso	Aree rurali intermedie

Varese	012096	Malnate	Aree rurali intermedie
Varese	012097	Marchirolo	Aree rurali intermedie
Varese	012099	Marzio	Aree rurali intermedie
Varese	012100	Masciago Primo	Aree rurali intermedie
Varese	012101	Mercallo	Aree rurali intermedie
Varese	012102	Mesenzana	Aree rurali intermedie
Varese	012103	Montegrino Valtravaglia	Aree rurali intermedie
Varese	012104	Monvalle	Aree rurali intermedie
Varese	012105	Morazzone	Aree rurali intermedie
Varese	012106	Mornago	Aree rurali intermedie
Varese	012107	Oggiona con Santo Stefano	Aree rurali intermedie
Varese	012110	Orino	Aree rurali intermedie
Varese	012111	Osmate	Aree rurali intermedie
Varese	012113	Porto Ceresio	Aree rurali intermedie
Varese	012114	Porto Valtravaglia	Aree rurali intermedie
Varese	012115	Rancio Valcuvia	Aree rurali intermedie
Varese	012116	Ranco	Aree rurali intermedie
Varese	012117	Saltrio	Aree rurali intermedie
Varese	012120	Sesto Calende	Aree rurali intermedie
Varese	012121	Solbiate Arno	Aree rurali intermedie
Varese	012124	Sumirago	Aree rurali intermedie
Varese	012125	Taino	Aree rurali intermedie
Varese	012126	Ternate	Aree rurali intermedie
Varese	012127	Tradate	Aree rurali intermedie
Varese	012128	Travedona-Monate	Aree rurali intermedie
Varese	012129	Tronzano Lago Maggiore	Aree rurali intermedie
Varese	012131	Valganna	Aree rurali intermedie
Varese	012132	Varano Borghi	Aree rurali intermedie
Varese	012134	Vedano Olona	Aree rurali intermedie
Varese	012136	Venegono Inferiore	Aree rurali intermedie
Varese	012137	Venegono Superiore	Aree rurali intermedie
Varese	012138	Vergiate	Aree rurali intermedie
Varese	012139	Viggiù	Aree rurali intermedie
Varese	012141	Sangiano	Aree rurali intermedie
Varese	012142	Maccagno con Pino e Veddasca	Aree rurali intermedie
Como	013003	Albavilla	Aree rurali con problemi complessivi di sviluppo
Como	013004	Albese con Cassano	Aree rurali con problemi complessivi di sviluppo
Como	013005	Albiolo	Aree rurali intermedie
Como	013006	Alserio	Aree rurali intermedie
Como	013007	Alzate Brianza	Aree rurali intermedie
Como	013009	Anzano del Parco	Aree rurali intermedie
Como	013010	Appiano Gentile	Aree rurali intermedie
Como	013011	Argegno	Aree rurali con problemi complessivi di sviluppo
Como	013012	Arosio	Aree rurali intermedie
Como	013013	Asso	Aree rurali con problemi complessivi di sviluppo

Como	013015	Barni	Aree rurali con problemi complessivi di sviluppo
Como	013021	Bene Lario	Aree rurali con problemi complessivi di sviluppo
Como	013022	Beregazzo con Figliaro	Aree rurali intermedie
Como	013023	Binago	Aree rurali intermedie
Como	013024	Bizzarone	Aree rurali intermedie
Como	013025	Blessagno	Aree rurali con problemi complessivi di sviluppo
Como	013026	Blevio	Aree rurali con problemi complessivi di sviluppo
Como	013029	Brenna	Aree rurali intermedie
Como	013030	Brienno	Aree rurali con problemi complessivi di sviluppo
Como	013032	Brunate	Aree rurali con problemi complessivi di sviluppo
Como	013035	Cabiate	Aree rurali intermedie
Como	013037	Caglio	Aree rurali con problemi complessivi di sviluppo
Como	013038	Cagno	Aree rurali intermedie
Como	013040	Campione d'Italia	Aree rurali con problemi complessivi di sviluppo
Como	013041	Cantù	Aree rurali intermedie
Como	013042	Canzo	Aree rurali con problemi complessivi di sviluppo
Como	013043	Capiago Intimiano	Aree rurali intermedie
Como	013044	Carate Urio	Aree rurali con problemi complessivi di sviluppo
Como	013046	Carimate	Aree rurali intermedie
Como	013047	Carlazzo	Aree rurali con problemi complessivi di sviluppo
Como	013048	Carugo	Aree rurali intermedie
Como	013050	Casasco d'Intelvi	Aree rurali con problemi complessivi di sviluppo
Como	013052	Caslino d'Erba	Aree rurali con problemi complessivi di sviluppo
Como	013053	Casnate con Bernate	Aree rurali intermedie
Como	013055	Cassina Rizzardi	Aree rurali intermedie
Como	013058	Castelmarte	Aree rurali intermedie
Como	013059	Castelnuovo Bozzente	Aree rurali intermedie
Como	013060	Castiglione d'Intelvi	Aree rurali con problemi complessivi di sviluppo
Como	013061	Cavallasca	Aree rurali intermedie
Como	013062	Cavargna	Aree rurali con problemi complessivi di sviluppo
Como	013063	Cerano d'Intelvi	Aree rurali con problemi complessivi di sviluppo
Como	013064	Cermenate	Aree rurali intermedie
Como	013065	Cernobbio	Aree rurali con problemi complessivi di sviluppo
Como	013071	Claino con Osteno	Aree rurali con problemi complessivi di sviluppo
Como	013074	Colonno	Aree rurali con problemi complessivi di sviluppo
Como	013077	Corrido	Aree rurali con problemi complessivi di sviluppo
Como	013083	Cremia	Aree rurali con problemi complessivi di sviluppo
Como	013084	Cucciago	Aree rurali intermedie
Como	013085	Cusino	Aree rurali con problemi complessivi di sviluppo
Como	013087	Dizzasco	Aree rurali con problemi complessivi di sviluppo
Como	013089	Domaso	Aree rurali con problemi complessivi di sviluppo
Como	013090	Dongo	Aree rurali con problemi complessivi di sviluppo
Como	013092	Dosso del Liro	Aree rurali con problemi complessivi di sviluppo
Como	013095	Erba	Aree rurali intermedie
Como	013097	Eupilio	Aree rurali intermedie

Como	013098	Faggeto Lario	Aree rurali con problemi complessivi di sviluppo
Como	013099	Faloppio	Aree rurali intermedie
Como	013101	Figino Serenza	Aree rurali intermedie
Como	013102	Fino Mornasco	Aree rurali intermedie
Como	013106	Garzeno	Aree rurali con problemi complessivi di sviluppo
Como	013107	Gera Lario	Aree rurali con problemi complessivi di sviluppo
Como	013110	Grandate	Aree rurali intermedie
Como	013111	Grandola ed Uniti	Aree rurali con problemi complessivi di sviluppo
Como	013113	Griante	Aree rurali con problemi complessivi di sviluppo
Como	013118	Inverigo	Aree rurali intermedie
Como	013119	Laglio	Aree rurali con problemi complessivi di sviluppo
Como	013120	Laino	Aree rurali con problemi complessivi di sviluppo
Como	013121	Lambrugo	Aree rurali intermedie
Como	013122	Lanzo d'Intelvi	Aree rurali con problemi complessivi di sviluppo
Como	013123	Lasnigo	Aree rurali con problemi complessivi di sviluppo
Como	013126	Lezzeno	Aree rurali con problemi complessivi di sviluppo
Como	013129	Lipomo	Aree rurali intermedie
Como	013130	Livo	Aree rurali con problemi complessivi di sviluppo
Como	013134	Longone al Segrino	Aree rurali intermedie
Como	013135	Luisago	Aree rurali intermedie
Como	013136	Lurago d'Erba	Aree rurali intermedie
Como	013138	Lurate Caccivio	Aree rurali intermedie
Como	013139	Magreglio	Aree rurali con problemi complessivi di sviluppo
Como	013143	Mariano Comense	Aree rurali intermedie
Como	013144	Maslianico	Aree rurali con problemi complessivi di sviluppo
Como	013145	Menaggio	Aree rurali con problemi complessivi di sviluppo
Como	013147	Merone	Aree rurali intermedie
Como	013152	Moltrasio	Aree rurali con problemi complessivi di sviluppo
Como	013153	Monguzzo	Aree rurali intermedie
Como	013154	Montano Lucino	Aree rurali intermedie
Como	013155	Montemezzo	Aree rurali con problemi complessivi di sviluppo
Como	013157	Montorfano	Aree rurali intermedie
Como	013160	Musso	Aree rurali con problemi complessivi di sviluppo
Como	013161	Nesso	Aree rurali con problemi complessivi di sviluppo
Como	013163	Novedrate	Aree rurali intermedie
Como	013165	Olgiate Comasco	Aree rurali intermedie
Como	013169	Oltrona di San Mamette	Aree rurali intermedie
Como	013170	Orsenigo	Aree rurali intermedie
Como	013178	Peglio	Aree rurali con problemi complessivi di sviluppo
Como	013179	Pellio Intelvi	Aree rurali con problemi complessivi di sviluppo
Como	013183	Pianello del Lario	Aree rurali con problemi complessivi di sviluppo
Como	013184	Pigra	Aree rurali con problemi complessivi di sviluppo
Como	013185	Plesio	Aree rurali con problemi complessivi di sviluppo
Como	013186	Pognana Lario	Aree rurali con problemi complessivi di sviluppo
Como	013187	Ponna	Aree rurali con problemi complessivi di sviluppo

Como	013188	Ponte Lambro	Aree rurali con problemi complessivi di sviluppo
Como	013189	Porlezza	Aree rurali con problemi complessivi di sviluppo
Como	013192	Proserpio	Aree rurali intermedie
Como	013193	Pusiano	Aree rurali intermedie
Como	013194	Ramponio Verna	Aree rurali con problemi complessivi di sviluppo
Como	013195	Rezzago	Aree rurali con problemi complessivi di sviluppo
Como	013197	Rodero	Aree rurali intermedie
Como	013199	Ronago	Aree rurali intermedie
Como	013203	Sala Comacina	Aree rurali con problemi complessivi di sviluppo
Como	013204	San Bartolomeo Val Cavargna	Aree rurali con problemi complessivi di sviluppo
Como	013205	San Fedele Intelvi	Aree rurali con problemi complessivi di sviluppo
Como	013206	San Fermo della Battaglia	Aree rurali intermedie
Como	013207	San Nazzaro Val Cavargna	Aree rurali con problemi complessivi di sviluppo
Como	013211	Schignano	Aree rurali con problemi complessivi di sviluppo
Como	013212	Senna Comasco	Aree rurali intermedie
Como	013215	Solbiate	Aree rurali intermedie
Como	013216	Sorico	Aree rurali con problemi complessivi di sviluppo
Como	013217	Sormano	Aree rurali con problemi complessivi di sviluppo
Como	013218	Stazzona	Aree rurali con problemi complessivi di sviluppo
Como	013222	Tavernerio	Aree rurali con problemi complessivi di sviluppo
Como	013223	Torno	Aree rurali con problemi complessivi di sviluppo
Como	013226	Trezzone	Aree rurali con problemi complessivi di sviluppo
Como	013228	Uggiate-Trevano	Aree rurali intermedie
Como	013229	Valbrona	Aree rurali con problemi complessivi di sviluppo
Como	013232	Valmorea	Aree rurali intermedie
Como	013233	Val Rezzo	Aree rurali con problemi complessivi di sviluppo
Como	013234	Valsolda	Aree rurali con problemi complessivi di sviluppo
Como	013236	Veleso	Aree rurali con problemi complessivi di sviluppo
Como	013239	Vercana	Aree rurali con problemi complessivi di sviluppo
Como	013242	Vertemate con Minoprio	Aree rurali intermedie
Como	013245	Villa Guardia	Aree rurali intermedie
Como	013246	Zelbio	Aree rurali con problemi complessivi di sviluppo
Como	013248	San Siro	Aree rurali con problemi complessivi di sviluppo
Como	013249	Gravedona ed Uniti	Aree rurali con problemi complessivi di sviluppo
Como	013250	Bellagio	Aree rurali con problemi complessivi di sviluppo
Como	013251	Colverde	Aree rurali intermedie
Como	013252	Tremezzina	Aree rurali con problemi complessivi di sviluppo
Sondrio	014001	Albaredo per San Marco	Aree rurali con problemi complessivi di sviluppo
Sondrio	014002	Albosaggia	Aree rurali con problemi complessivi di sviluppo
Sondrio	014003	Andalo Valtellino	Aree rurali con problemi complessivi di sviluppo
Sondrio	014004	Aprica	Aree rurali con problemi complessivi di sviluppo
Sondrio	014005	Ardenno	Aree rurali con problemi complessivi di sviluppo
Sondrio	014006	Bema	Aree rurali con problemi complessivi di sviluppo
Sondrio	014007	Berbenno di Valtellina	Aree rurali con problemi complessivi di sviluppo
Sondrio	014008	Bianzone	Aree rurali con problemi complessivi di sviluppo

Sondrio	014009	Bormio	Aree rurali con problemi complessivi di sviluppo
Sondrio	014010	Buglio in Monte	Aree rurali con problemi complessivi di sviluppo
Sondrio	014011	Caiolo	Aree rurali con problemi complessivi di sviluppo
Sondrio	014012	Campodolcino	Aree rurali con problemi complessivi di sviluppo
Sondrio	014013	Caspoggio	Aree rurali con problemi complessivi di sviluppo
Sondrio	014014	Castello dell'Acqua	Aree rurali con problemi complessivi di sviluppo
Sondrio	014015	Castione Andevenno	Aree rurali con problemi complessivi di sviluppo
Sondrio	014016	Cedrasco	Aree rurali con problemi complessivi di sviluppo
Sondrio	014017	Cercino	Aree rurali con problemi complessivi di sviluppo
Sondrio	014018	Chiavenna	Aree rurali con problemi complessivi di sviluppo
Sondrio	014019	Chiesa in Valmalenco	Aree rurali con problemi complessivi di sviluppo
Sondrio	014020	Chiuro	Aree rurali con problemi complessivi di sviluppo
Sondrio	014021	Cino	Aree rurali con problemi complessivi di sviluppo
Sondrio	014022	Civo	Aree rurali con problemi complessivi di sviluppo
Sondrio	014023	Colorina	Aree rurali con problemi complessivi di sviluppo
Sondrio	014024	Cosio Valtellino	Aree rurali con problemi complessivi di sviluppo
Sondrio	014025	Dazio	Aree rurali con problemi complessivi di sviluppo
Sondrio	014026	Delebio	Aree rurali con problemi complessivi di sviluppo
Sondrio	014027	Dubino	Aree rurali con problemi complessivi di sviluppo
Sondrio	014028	Faedo Valtellino	Aree rurali con problemi complessivi di sviluppo
Sondrio	014029	Forcola	Aree rurali con problemi complessivi di sviluppo
Sondrio	014030	Fusine	Aree rurali con problemi complessivi di sviluppo
Sondrio	014031	Gerola Alta	Aree rurali con problemi complessivi di sviluppo
Sondrio	014032	Gordona	Aree rurali con problemi complessivi di sviluppo
Sondrio	014033	Grosio	Aree rurali con problemi complessivi di sviluppo
Sondrio	014034	Grosotto	Aree rurali con problemi complessivi di sviluppo
Sondrio	014035	Madesimo	Aree rurali con problemi complessivi di sviluppo
Sondrio	014036	Lanzada	Aree rurali con problemi complessivi di sviluppo
Sondrio	014037	Livigno	Aree rurali con problemi complessivi di sviluppo
Sondrio	014038	Lovero	Aree rurali con problemi complessivi di sviluppo
Sondrio	014039	Mantello	Aree rurali con problemi complessivi di sviluppo
Sondrio	014040	Mazzo di Valtellina	Aree rurali con problemi complessivi di sviluppo
Sondrio	014041	Mello	Aree rurali con problemi complessivi di sviluppo
Sondrio	014042	Menarola	Aree rurali con problemi complessivi di sviluppo
Sondrio	014043	Mese	Aree rurali con problemi complessivi di sviluppo
Sondrio	014044	Montagna in Valtellina	Aree rurali con problemi complessivi di sviluppo
Sondrio	014045	Morbegno	Aree rurali con problemi complessivi di sviluppo
Sondrio	014046	Novate Mezzola	Aree rurali con problemi complessivi di sviluppo
Sondrio	014047	Pedesina	Aree rurali con problemi complessivi di sviluppo
Sondrio	014048	Piantedo	Aree rurali con problemi complessivi di sviluppo
Sondrio	014049	Piateda	Aree rurali con problemi complessivi di sviluppo
Sondrio	014050	Piuro	Aree rurali con problemi complessivi di sviluppo
Sondrio	014051	Poggiridenti	Aree rurali con problemi complessivi di sviluppo
Sondrio	014052	Ponte in Valtellina	Aree rurali con problemi complessivi di sviluppo
Sondrio	014053	Postalesio	Aree rurali con problemi complessivi di sviluppo

Sondrio	014054	Prata Camportaccio	Aree rurali con problemi complessivi di sviluppo
Sondrio	014055	Rasura	Aree rurali con problemi complessivi di sviluppo
Sondrio	014056	Rogolo	Aree rurali con problemi complessivi di sviluppo
Sondrio	014057	Samolaco	Aree rurali con problemi complessivi di sviluppo
Sondrio	014058	San Giacomo Filippo	Aree rurali con problemi complessivi di sviluppo
Sondrio	014059	Sernio	Aree rurali con problemi complessivi di sviluppo
Sondrio	014060	Sondalo	Aree rurali con problemi complessivi di sviluppo
Sondrio	014062	Spriana	Aree rurali con problemi complessivi di sviluppo
Sondrio	014063	Talamona	Aree rurali con problemi complessivi di sviluppo
Sondrio	014064	Tartano	Aree rurali con problemi complessivi di sviluppo
Sondrio	014065	Teglio	Aree rurali con problemi complessivi di sviluppo
Sondrio	014066	Tirano	Aree rurali con problemi complessivi di sviluppo
Sondrio	014067	Torre di Santa Maria	Aree rurali con problemi complessivi di sviluppo
Sondrio	014068	Tovo di Sant'Agata	Aree rurali con problemi complessivi di sviluppo
Sondrio	014069	Traona	Aree rurali con problemi complessivi di sviluppo
Sondrio	014070	Tresivio	Aree rurali con problemi complessivi di sviluppo
Sondrio	014071	Valdidentro	Aree rurali con problemi complessivi di sviluppo
Sondrio	014072	Valdisotto	Aree rurali con problemi complessivi di sviluppo
Sondrio	014073	Valfurva	Aree rurali con problemi complessivi di sviluppo
Sondrio	014074	Val Masino	Aree rurali con problemi complessivi di sviluppo
Sondrio	014075	Verceia	Aree rurali con problemi complessivi di sviluppo
Sondrio	014076	Vervio	Aree rurali con problemi complessivi di sviluppo
Sondrio	014077	Villa di Chiavenna	Aree rurali con problemi complessivi di sviluppo
Sondrio	014078	Villa di Tirano	Aree rurali con problemi complessivi di sviluppo
Bergamo	016001	Adrara San Martino	Aree rurali intermedie
Bergamo	016002	Adrara San Rocco	Aree rurali intermedie
Bergamo	016003	Albano Sant'Alessandro	Aree rurali intermedie
Bergamo	016004	Albino	Aree rurali intermedie
Bergamo	016005	Almè	Aree rurali intermedie
Bergamo	016006	Almenno San Bartolomeo	Aree rurali intermedie
Bergamo	016007	Almenno San Salvatore	Aree rurali intermedie
Bergamo	016008	Alzano Lombardo	Aree rurali intermedie
Bergamo	016009	Ambivere	Aree rurali intermedie
Bergamo	016012	Ardesio	Aree rurali intermedie
Bergamo	016014	Averara	Aree rurali intermedie
Bergamo	016015	Aviatico	Aree rurali intermedie
Bergamo	016017	Azzone	Aree rurali intermedie
Bergamo	016021	Barzana	Aree rurali intermedie
Bergamo	016022	Bedulita	Aree rurali intermedie
Bergamo	016023	Berbenno	Aree rurali intermedie
Bergamo	016025	Berzo San Fermo	Aree rurali intermedie
Bergamo	016026	Bianzano	Aree rurali intermedie
Bergamo	016027	Blello	Aree rurali intermedie
Bergamo	016032	Borgo di Terzo	Aree rurali intermedie
Bergamo	016033	Bossico	Aree rurali intermedie

Bergamo	016035	Bracca	Aree rurali intermedie
Bergamo	016036	Branzi	Aree rurali intermedie
Bergamo	016041	Brumano	Aree rurali intermedie
Bergamo	016048	Camerata Cornello	Aree rurali intermedie
Bergamo	016050	Capizzone	Aree rurali intermedie
Bergamo	016052	Caprino Bergamasco	Aree rurali intermedie
Bergamo	016055	Carobbio degli Angeli	Aree rurali intermedie
Bergamo	016056	Carona	Aree rurali intermedie
Bergamo	016057	Carvico	Aree rurali intermedie
Bergamo	016058	Casazza	Aree rurali intermedie
Bergamo	016060	Casnigo	Aree rurali intermedie
Bergamo	016061	Cassiglio	Aree rurali intermedie
Bergamo	016062	Castelli Calepio	Aree rurali intermedie
Bergamo	016064	Castione della Presolana	Aree rurali intermedie
Bergamo	016065	Castro	Aree rurali intermedie
Bergamo	016067	Cazzano Sant'Andrea	Aree rurali intermedie
Bergamo	016068	Cenate Sopra	Aree rurali intermedie
Bergamo	016069	Cenate Sotto	Aree rurali intermedie
Bergamo	016070	Cene	Aree rurali intermedie
Bergamo	016071	Cerete	Aree rurali intermedie
Bergamo	016073	Chiuduno	Aree rurali intermedie
Bergamo	016074	Cisano Bergamasco	Aree rurali intermedie
Bergamo	016077	Clusone	Aree rurali intermedie
Bergamo	016078	Colere	Aree rurali intermedie
Bergamo	016080	Colzate	Aree rurali intermedie
Bergamo	016082	Corna Imagna	Aree rurali intermedie
Bergamo	016085	Costa Valle Imagna	Aree rurali intermedie
Bergamo	016086	Costa Volpino	Aree rurali intermedie
Bergamo	016088	Credaro	Aree rurali intermedie
Bergamo	016090	Cusio	Aree rurali intermedie
Bergamo	016092	Dossena	Aree rurali intermedie
Bergamo	016093	Endine Gaiano	Aree rurali intermedie
Bergamo	016094	Entratico	Aree rurali intermedie
Bergamo	016099	Fino del Monte	Aree rurali intermedie
Bergamo	016100	Fiorano al Serio	Aree rurali intermedie
Bergamo	016102	Fonteno	Aree rurali intermedie
Bergamo	016103	Foppolo	Aree rurali intermedie
Bergamo	016104	Foresto Sparso	Aree rurali intermedie
Bergamo	016106	Fuipiano Valle Imagna	Aree rurali intermedie
Bergamo	016107	Gandellino	Aree rurali intermedie
Bergamo	016108	Gandino	Aree rurali intermedie
Bergamo	016109	Gandosso	Aree rurali intermedie
Bergamo	016110	Gaverina Terme	Aree rurali intermedie
Bergamo	016111	Gazzaniga	Aree rurali intermedie
Bergamo	016114	Gorlago	Aree rurali intermedie

Bergamo	016116	Gorno	Aree rurali intermedie
Bergamo	016118	Gromo	Aree rurali intermedie
Bergamo	016119	Grone	Aree rurali intermedie
Bergamo	016120	Grumello del Monte	Aree rurali intermedie
Bergamo	016121	Isola di Fondra	Aree rurali intermedie
Bergamo	016124	Leffe	Aree rurali intermedie
Bergamo	016125	Lenna	Aree rurali intermedie
Bergamo	016127	Locatello	Aree rurali intermedie
Bergamo	016128	Lovere	Aree rurali intermedie
Bergamo	016130	Luzzana	Aree rurali intermedie
Bergamo	016132	Mapello	Aree rurali intermedie
Bergamo	016134	Mezzoldo	Aree rurali intermedie
Bergamo	016136	Moio de' Calvi	Aree rurali intermedie
Bergamo	016137	Monasterolo del Castello	Aree rurali intermedie
Bergamo	016144	Nembro	Aree rurali intermedie
Bergamo	016145	Olmo al Brembo	Aree rurali intermedie
Bergamo	016146	Oltre il Colle	Aree rurali intermedie
Bergamo	016147	Oltressenda Alta	Aree rurali intermedie
Bergamo	016148	Oneta	Aree rurali intermedie
Bergamo	016149	Onore	Aree rurali intermedie
Bergamo	016151	Ornica	Aree rurali intermedie
Bergamo	016155	Paladina	Aree rurali intermedie
Bergamo	016156	Palazzago	Aree rurali intermedie
Bergamo	016158	Parre	Aree rurali intermedie
Bergamo	016159	Parzanica	Aree rurali intermedie
Bergamo	016161	Peia	Aree rurali intermedie
Bergamo	016162	Pianico	Aree rurali intermedie
Bergamo	016163	Piario	Aree rurali intermedie
Bergamo	016164	Piazza Brembana	Aree rurali intermedie
Bergamo	016165	Piazzatorre	Aree rurali intermedie
Bergamo	016166	Piazzolo	Aree rurali intermedie
Bergamo	016168	Ponte Nossa	Aree rurali intermedie
Bergamo	016169	Ponteranica	Aree rurali intermedie
Bergamo	016171	Pontida	Aree rurali intermedie
Bergamo	016173	Pradalunga	Aree rurali intermedie
Bergamo	016174	Predore	Aree rurali intermedie
Bergamo	016175	Premolo	Aree rurali intermedie
Bergamo	016178	Ranica	Aree rurali intermedie
Bergamo	016179	Ranzanico	Aree rurali intermedie
Bergamo	016180	Riva di Solto	Aree rurali intermedie
Bergamo	016182	Rogno	Aree rurali intermedie
Bergamo	016184	Roncobello	Aree rurali intermedie
Bergamo	016185	Roncola	Aree rurali intermedie
Bergamo	016186	Rota d'Imagna	Aree rurali intermedie
Bergamo	016187	Rovetta	Aree rurali intermedie

Bergamo	016188	San Giovanni Bianco	Aree rurali intermedie
Bergamo	016189	San Paolo d'Argon	Aree rurali intermedie
Bergamo	016190	San Pellegrino Terme	Aree rurali intermedie
Bergamo	016191	Santa Brigida	Aree rurali intermedie
Bergamo	016193	Sarnico	Aree rurali intermedie
Bergamo	016194	Scanzorosciate	Aree rurali intermedie
Bergamo	016195	Schilpario	Aree rurali intermedie
Bergamo	016196	Sedrino	Aree rurali intermedie
Bergamo	016197	Selvino	Aree rurali intermedie
Bergamo	016199	Serina	Aree rurali intermedie
Bergamo	016200	Solto Collina	Aree rurali intermedie
Bergamo	016201	Songavazzo	Aree rurali intermedie
Bergamo	016202	Sorisole	Aree rurali intermedie
Bergamo	016203	Sotto il Monte Giovanni XXIII	Aree rurali intermedie
Bergamo	016204	Sovere	Aree rurali intermedie
Bergamo	016205	Spinone al Lago	Aree rurali intermedie
Bergamo	016208	Strozza	Aree rurali intermedie
Bergamo	016210	Taleggio	Aree rurali intermedie
Bergamo	016211	Tavernola Bergamasca	Aree rurali intermedie
Bergamo	016214	Torre Boldone	Aree rurali intermedie
Bergamo	016216	Torre de' Roveri	Aree rurali intermedie
Bergamo	016218	Trescore Balneario	Aree rurali intermedie
Bergamo	016221	Ubiale Clanezzo	Aree rurali intermedie
Bergamo	016223	Valbondione	Aree rurali intermedie
Bergamo	016225	Valgoglio	Aree rurali intermedie
Bergamo	016226	Valleve	Aree rurali intermedie
Bergamo	016227	Valnegrà	Aree rurali intermedie
Bergamo	016229	Valtorta	Aree rurali intermedie
Bergamo	016230	Vedeseta	Aree rurali intermedie
Bergamo	016234	Vertova	Aree rurali intermedie
Bergamo	016235	Viadanica	Aree rurali intermedie
Bergamo	016236	Vigano San Martino	Aree rurali intermedie
Bergamo	016237	Vigolo	Aree rurali intermedie
Bergamo	016238	Villa d'Adda	Aree rurali intermedie
Bergamo	016239	Villa d'Almè	Aree rurali intermedie
Bergamo	016240	Villa di Serio	Aree rurali intermedie
Bergamo	016241	Villa d'Ogna	Aree rurali intermedie
Bergamo	016242	Villongo	Aree rurali intermedie
Bergamo	016243	Vilminore di Scalve	Aree rurali intermedie
Bergamo	016244	Zandobbio	Aree rurali intermedie
Bergamo	016246	Zogno	Aree rurali intermedie
Bergamo	016247	Costa Serina	Aree rurali intermedie
Bergamo	016248	Algua	Aree rurali intermedie
Bergamo	016249	Cornalba	Aree rurali intermedie
Bergamo	016252	Sant'Omobono Terme	Aree rurali intermedie

Bergamo	016253	Val Brembilla	Aree rurali intermedie
Brescia	017002	Adro	Aree rurali intermedie
Brescia	017003	Agnosine	Aree rurali intermedie
Brescia	017005	Anfo	Aree rurali intermedie
Brescia	017006	Angolo Terme	Aree rurali intermedie
Brescia	017007	Artogne	Aree rurali intermedie
Brescia	017010	Bagolino	Aree rurali intermedie
Brescia	017012	Barghe	Aree rurali intermedie
Brescia	017016	Berzo Demo	Aree rurali intermedie
Brescia	017017	Berzo Inferiore	Aree rurali intermedie
Brescia	017018	Bienno	Aree rurali intermedie
Brescia	017019	Bione	Aree rurali intermedie
Brescia	017022	Borno	Aree rurali intermedie
Brescia	017023	Botticino	Aree rurali intermedie
Brescia	017024	Bovegno	Aree rurali intermedie
Brescia	017025	Bovezzo	Aree rurali intermedie
Brescia	017027	Braone	Aree rurali intermedie
Brescia	017028	Breno	Aree rurali intermedie
Brescia	017030	Brione	Aree rurali intermedie
Brescia	017031	Caino	Aree rurali intermedie
Brescia	017033	Calvagese della Riviera	Aree rurali intermedie
Brescia	017035	Capo di Ponte	Aree rurali intermedie
Brescia	017036	Capovalle	Aree rurali intermedie
Brescia	017038	Capriolo	Aree rurali intermedie
Brescia	017044	Casto	Aree rurali intermedie
Brescia	017047	Cedegolo	Aree rurali intermedie
Brescia	017048	Cellatica	Aree rurali intermedie
Brescia	017049	Cerveno	Aree rurali intermedie
Brescia	017050	Ceto	Aree rurali intermedie
Brescia	017051	Cevo	Aree rurali intermedie
Brescia	017054	Cimbergo	Aree rurali intermedie
Brescia	017055	Cividate Camuno	Aree rurali intermedie
Brescia	017057	Collebeato	Aree rurali intermedie
Brescia	017058	Collio	Aree rurali intermedie
Brescia	017061	Concesio	Aree rurali intermedie
Brescia	017062	Corte Franca	Aree rurali intermedie
Brescia	017063	Corteno Golgi	Aree rurali intermedie
Brescia	017065	Darfo Boario Terme	Aree rurali intermedie
Brescia	017067	Desenzano del Garda	Aree rurali intermedie
Brescia	017068	Edolo	Aree rurali intermedie
Brescia	017069	Erbusco	Aree rurali intermedie
Brescia	017070	Esine	Aree rurali intermedie
Brescia	017074	Gardone Riviera	Aree rurali intermedie
Brescia	017075	Gardone Val Trompia	Aree rurali intermedie
Brescia	017076	Gargnano	Aree rurali intermedie

Brescia	017077	Gavardo	Aree rurali intermedie
Brescia	017079	Gianico	Aree rurali intermedie
Brescia	017081	Gussago	Aree rurali intermedie
Brescia	017082	Idro	Aree rurali intermedie
Brescia	017083	Incudine	Aree rurali intermedie
Brescia	017084	Irma	Aree rurali intermedie
Brescia	017085	Iseo	Aree rurali intermedie
Brescia	017087	Lavenone	Aree rurali intermedie
Brescia	017089	Limone sul Garda	Aree rurali intermedie
Brescia	017090	Lodrino	Aree rurali intermedie
Brescia	017092	Lonato del Garda	Aree rurali intermedie
Brescia	017094	Losine	Aree rurali intermedie
Brescia	017095	Lozio	Aree rurali intermedie
Brescia	017096	Lumezzane	Aree rurali intermedie
Brescia	017098	Magasa	Aree rurali intermedie
Brescia	017100	Malegno	Aree rurali intermedie
Brescia	017101	Malonno	Aree rurali intermedie
Brescia	017102	Manerba del Garda	Aree rurali intermedie
Brescia	017104	Marcheno	Aree rurali intermedie
Brescia	017105	Marmentino	Aree rurali intermedie
Brescia	017106	Marone	Aree rurali intermedie
Brescia	017109	Moniga del Garda	Aree rurali intermedie
Brescia	017110	Monno	Aree rurali intermedie
Brescia	017111	Monte Isola	Aree rurali intermedie
Brescia	017112	Monticelli Brusati	Aree rurali intermedie
Brescia	017115	Mura	Aree rurali intermedie
Brescia	017116	Muscoline	Aree rurali intermedie
Brescia	017117	Nave	Aree rurali intermedie
Brescia	017118	Niardo	Aree rurali intermedie
Brescia	017119	Nuvolento	Aree rurali intermedie
Brescia	017120	Nuvolera	Aree rurali intermedie
Brescia	017121	Odolo	Aree rurali intermedie
Brescia	017123	Ome	Aree rurali intermedie
Brescia	017124	Ono San Pietro	Aree rurali intermedie
Brescia	017128	Ossimo	Aree rurali intermedie
Brescia	017129	Padenghe sul Garda	Aree rurali intermedie
Brescia	017131	Paisco Loveno	Aree rurali intermedie
Brescia	017132	Paitone	Aree rurali intermedie
Brescia	017134	Paratico	Aree rurali intermedie
Brescia	017135	Paspardo	Aree rurali intermedie
Brescia	017136	Passirano	Aree rurali intermedie
Brescia	017139	Pertica Alta	Aree rurali intermedie
Brescia	017140	Pertica Bassa	Aree rurali intermedie
Brescia	017141	Pezzaze	Aree rurali intermedie
Brescia	017142	Pian Camuno	Aree rurali intermedie

Brescia	017143	Pisogne	Aree rurali intermedie
Brescia	017144	Polaveno	Aree rurali intermedie
Brescia	017145	Polpenazze del Garda	Aree rurali intermedie
Brescia	017148	Ponte di Legno	Aree rurali intermedie
Brescia	017151	Pozzolengo	Aree rurali intermedie
Brescia	017153	Preseglie	Aree rurali intermedie
Brescia	017154	Prestine	Aree rurali intermedie
Brescia	017155	Prevalle	Aree rurali intermedie
Brescia	017156	Provaglio d'Iseo	Aree rurali intermedie
Brescia	017157	Provaglio Val Sabbia	Aree rurali intermedie
Brescia	017158	Puegnago sul Garda	Aree rurali intermedie
Brescia	017163	Rodengo Saiano	Aree rurali intermedie
Brescia	017164	Roè Volciano	Aree rurali intermedie
Brescia	017168	Sabbio Chiese	Aree rurali intermedie
Brescia	017169	Sale Marasino	Aree rurali intermedie
Brescia	017170	Salò	Aree rurali intermedie
Brescia	017171	San Felice del Benaco	Aree rurali intermedie
Brescia	017174	Sarezzo	Aree rurali intermedie
Brescia	017175	Saviore dell'Adamello	Aree rurali intermedie
Brescia	017176	Sellero	Aree rurali intermedie
Brescia	017178	Serle	Aree rurali intermedie
Brescia	017179	Sirmione	Aree rurali intermedie
Brescia	017180	Soiano del Lago	Aree rurali intermedie
Brescia	017181	Sonico	Aree rurali intermedie
Brescia	017182	Sulzano	Aree rurali intermedie
Brescia	017183	Tavernole sul Mella	Aree rurali intermedie
Brescia	017184	Temù	Aree rurali intermedie
Brescia	017185	Tignale	Aree rurali intermedie
Brescia	017187	Toscolano-Maderno	Aree rurali intermedie
Brescia	017189	Tremosine	Aree rurali intermedie
Brescia	017191	Treviso Bresciano	Aree rurali intermedie
Brescia	017193	Vallio Terme	Aree rurali intermedie
Brescia	017194	Valvestino	Aree rurali intermedie
Brescia	017197	Vestone	Aree rurali intermedie
Brescia	017198	Veza d'Oglio	Aree rurali intermedie
Brescia	017199	Villa Carcina	Aree rurali intermedie
Brescia	017201	Villanuova sul Clisi	Aree rurali intermedie
Brescia	017202	Vione	Aree rurali intermedie
Brescia	017204	Vobarno	Aree rurali intermedie
Brescia	017205	Zone	Aree rurali intermedie
Brescia	017206	Piancogno	Aree rurali intermedie
Pavia	018003	Albonese	Aree rurali ad agricoltura intensiva specializzata
Pavia	018007	Bagnaria	Aree rurali con problemi complessivi di sviluppo
Pavia	018016	Borgo Priolo	Aree rurali intermedie
Pavia	018017	Borghetto Mormorolo	Aree rurali intermedie

Pavia	018020	Bosnasco	Aree rurali intermedie
Pavia	018021	Brallo di Pregola	Aree rurali con problemi complessivi di sviluppo
Pavia	018022	Breme	Aree rurali ad agricoltura intensiva specializzata
Pavia	018025	Calvignano	Aree rurali intermedie
Pavia	018027	Candia Lomellina	Aree rurali ad agricoltura intensiva specializzata
Pavia	018028	Canevino	Aree rurali intermedie
Pavia	018029	Canneto Pavese	Aree rurali intermedie
Pavia	018036	Castana	Aree rurali intermedie
Pavia	018037	Casteggio	Aree rurali intermedie
Pavia	018039	Castello d'Agogna	Aree rurali ad agricoltura intensiva specializzata
Pavia	018040	Castelnuovetto	Aree rurali ad agricoltura intensiva specializzata
Pavia	018042	Cecima	Aree rurali intermedie
Pavia	018044	Ceretto Lomellina	Aree rurali ad agricoltura intensiva specializzata
Pavia	018045	Cernago	Aree rurali ad agricoltura intensiva specializzata
Pavia	018049	Cigognola	Aree rurali intermedie
Pavia	018050	Cilavegna	Aree rurali ad agricoltura intensiva specializzata
Pavia	018051	Codevilla	Aree rurali intermedie
Pavia	018052	Confienza	Aree rurali ad agricoltura intensiva specializzata
Pavia	018057	Corvino San Quirico	Aree rurali intermedie
Pavia	018059	Cozzo	Aree rurali ad agricoltura intensiva specializzata
Pavia	018062	Ferrera Erbognone	Aree rurali ad agricoltura intensiva specializzata
Pavia	018064	Fortunago	Aree rurali intermedie
Pavia	018065	Frascarolo	Aree rurali ad agricoltura intensiva specializzata
Pavia	018066	Galliavola	Aree rurali ad agricoltura intensiva specializzata
Pavia	018067	Gambarana	Aree rurali ad agricoltura intensiva specializzata
Pavia	018073	Godiasco Salice Terme	Aree rurali intermedie
Pavia	018074	Golferenzo	Aree rurali intermedie
Pavia	018079	Langosco	Aree rurali ad agricoltura intensiva specializzata
Pavia	018082	Lirio	Aree rurali intermedie
Pavia	018083	Lomello	Aree rurali ad agricoltura intensiva specializzata
Pavia	018088	Mede	Aree rurali ad agricoltura intensiva specializzata
Pavia	018089	Menconico	Aree rurali con problemi complessivi di sviluppo
Pavia	018090	Mezzana Bigli	Aree rurali ad agricoltura intensiva specializzata
Pavia	018094	Montalto Pavese	Aree rurali intermedie
Pavia	018095	Montebello della Battaglia	Aree rurali intermedie
Pavia	018096	Montecalvo Versiggia	Aree rurali intermedie
Pavia	018097	Montescano	Aree rurali intermedie
Pavia	018098	Montesegale	Aree rurali intermedie
Pavia	018100	Montù Beccaria	Aree rurali intermedie
Pavia	018101	Mornico Losana	Aree rurali intermedie
Pavia	018102	Mortara	Aree rurali ad agricoltura intensiva specializzata
Pavia	018103	Nicorvo	Aree rurali ad agricoltura intensiva specializzata
Pavia	018104	Olevano di Lomellina	Aree rurali ad agricoltura intensiva specializzata
Pavia	018105	Oliva Gessi	Aree rurali intermedie
Pavia	018106	Ottobiano	Aree rurali ad agricoltura intensiva specializzata

Pavia	018107	Palestro	Aree rurali ad agricoltura intensiva specializzata
Pavia	018109	Parona	Aree rurali ad agricoltura intensiva specializzata
Pavia	018111	Pietra de' Giorgi	Aree rurali intermedie
Pavia	018112	Pieve Albignola	Aree rurali ad agricoltura intensiva specializzata
Pavia	018113	Pieve del Cairo	Aree rurali ad agricoltura intensiva specializzata
Pavia	018117	Ponte Nizza	Aree rurali intermedie
Pavia	018120	Redavalle	Aree rurali intermedie
Pavia	018121	Retorbido	Aree rurali intermedie
Pavia	018122	Rivanazzano Terme	Aree rurali intermedie
Pavia	018123	Robbio	Aree rurali ad agricoltura intensiva specializzata
Pavia	018125	Rocca de' Giorgi	Aree rurali intermedie
Pavia	018126	Rocca Susella	Aree rurali intermedie
Pavia	018128	Romagnese	Aree rurali con problemi complessivi di sviluppo
Pavia	018130	Rosasco	Aree rurali ad agricoltura intensiva specializzata
Pavia	018131	Rovescala	Aree rurali intermedie
Pavia	018132	Ruino	Aree rurali intermedie
Pavia	018134	San Damiano al Colle	Aree rurali intermedie
Pavia	018136	San Giorgio di Lomellina	Aree rurali ad agricoltura intensiva specializzata
Pavia	018138	Sannazzaro de' Burgondi	Aree rurali ad agricoltura intensiva specializzata
Pavia	018140	Santa Giuletta	Aree rurali intermedie
Pavia	018142	Santa Margherita di Staffora	Aree rurali con problemi complessivi di sviluppo
Pavia	018143	Santa Maria della Versa	Aree rurali intermedie
Pavia	018144	Sant'Angelo Lomellina	Aree rurali ad agricoltura intensiva specializzata
Pavia	018146	Sartirana Lomellina	Aree rurali ad agricoltura intensiva specializzata
Pavia	018147	Scaldasole	Aree rurali ad agricoltura intensiva specializzata
Pavia	018148	Semiana	Aree rurali ad agricoltura intensiva specializzata
Pavia	018153	Stradella	Aree rurali intermedie
Pavia	018154	Suardi	Aree rurali ad agricoltura intensiva specializzata
Pavia	018155	Torrazza Coste	Aree rurali intermedie
Pavia	018156	Torre Beretti e Castellaro	Aree rurali ad agricoltura intensiva specializzata
Pavia	018161	Torricella Verzate	Aree rurali intermedie
Pavia	018166	Val di Nizza	Aree rurali con problemi complessivi di sviluppo
Pavia	018167	Valeggio	Aree rurali ad agricoltura intensiva specializzata
Pavia	018168	Valle Lomellina	Aree rurali ad agricoltura intensiva specializzata
Pavia	018170	Valverde	Aree rurali con problemi complessivi di sviluppo
Pavia	018171	Varzi	Aree rurali con problemi complessivi di sviluppo
Pavia	018172	Velezzo Lomellina	Aree rurali ad agricoltura intensiva specializzata
Pavia	018178	Villa Biscossi	Aree rurali ad agricoltura intensiva specializzata
Pavia	018183	Volpara	Aree rurali intermedie
Pavia	018184	Zavattarello	Aree rurali con problemi complessivi di sviluppo
Pavia	018186	Zeme	Aree rurali ad agricoltura intensiva specializzata
Pavia	018187	Zenevredo	Aree rurali intermedie
Cremona	019008	Ca' d'Andrea	Aree rurali ad agricoltura intensiva specializzata
Cremona	019009	Calvatone	Aree rurali ad agricoltura intensiva specializzata
Cremona	019021	Casalmaggiore	Aree rurali ad agricoltura intensiva specializzata

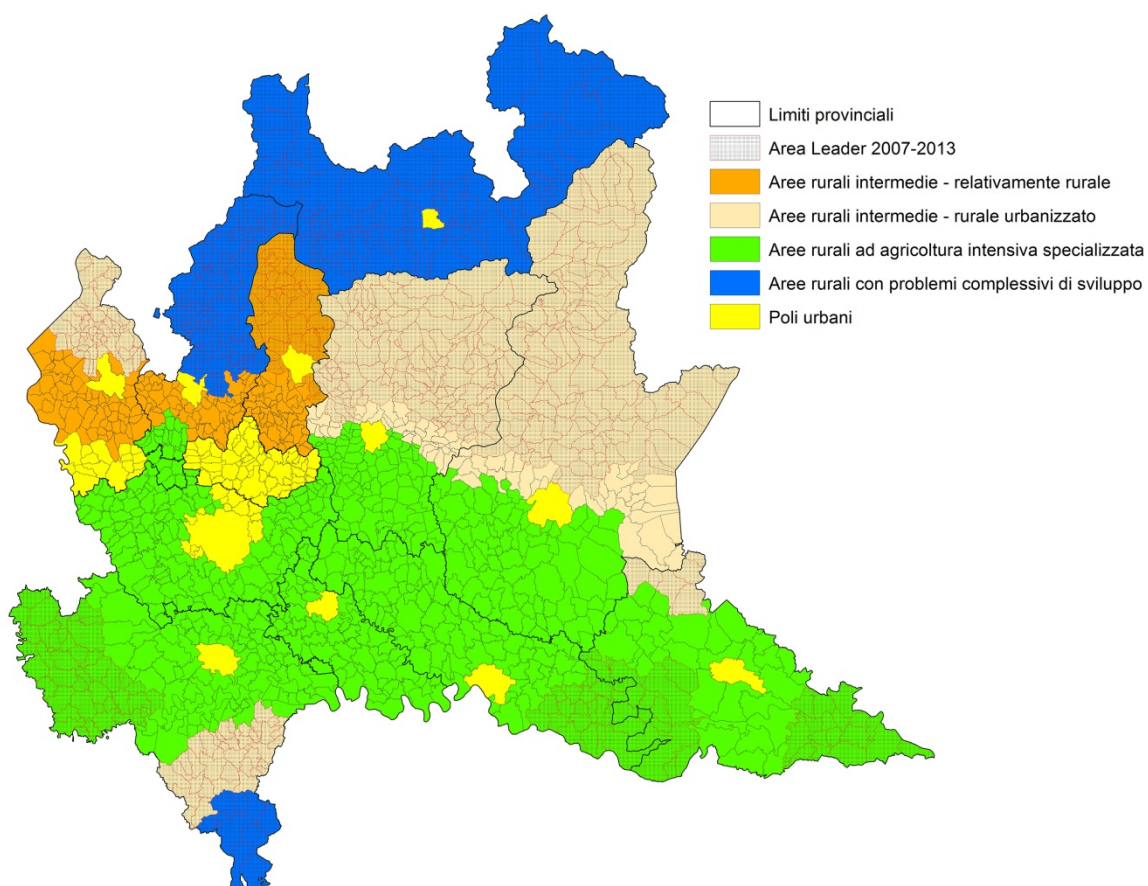
Cremona	019023	Casteldidone	Aree rurali ad agricoltura intensiva specializzata
Cremona	019028	Cella Dati	Aree rurali ad agricoltura intensiva specializzata
Cremona	019031	Cingia de' Botti	Aree rurali ad agricoltura intensiva specializzata
Cremona	019040	Derovere	Aree rurali ad agricoltura intensiva specializzata
Cremona	019042	Drizzona	Aree rurali ad agricoltura intensiva specializzata
Cremona	019043	Isola Dovarese	Aree rurali ad agricoltura intensiva specializzata
Cremona	019052	Gussola	Aree rurali ad agricoltura intensiva specializzata
Cremona	019057	Martignana di Po	Aree rurali ad agricoltura intensiva specializzata
Cremona	019061	Motta Baluffi	Aree rurali ad agricoltura intensiva specializzata
Cremona	019064	Ostiano	Aree rurali ad agricoltura intensiva specializzata
Cremona	019070	Pessina Cremonese	Aree rurali ad agricoltura intensiva specializzata
Cremona	019071	Piadena	Aree rurali ad agricoltura intensiva specializzata
Cremona	019083	Rivarolo del Re ed Uniti	Aree rurali ad agricoltura intensiva specializzata
Cremona	019089	San Daniele Po	Aree rurali ad agricoltura intensiva specializzata
Cremona	019090	San Giovanni in Croce	Aree rurali ad agricoltura intensiva specializzata
Cremona	019091	San Martino del Lago	Aree rurali ad agricoltura intensiva specializzata
Cremona	019092	Scandolara Ravara	Aree rurali ad agricoltura intensiva specializzata
Cremona	019096	Solarolo Rainerio	Aree rurali ad agricoltura intensiva specializzata
Cremona	019101	Spineda	Aree rurali ad agricoltura intensiva specializzata
Cremona	019106	Tornata	Aree rurali ad agricoltura intensiva specializzata
Cremona	019107	Torre de' Picenardi	Aree rurali ad agricoltura intensiva specializzata
Cremona	019108	Torricella del Pizzo	Aree rurali ad agricoltura intensiva specializzata
Cremona	019114	Volongo	Aree rurali ad agricoltura intensiva specializzata
Cremona	019115	Voltido	Aree rurali ad agricoltura intensiva specializzata
Mantova	020001	Acquanegra sul Chiese	Aree rurali ad agricoltura intensiva specializzata
Mantova	020006	Borgofranco sul Po	Aree rurali ad agricoltura intensiva specializzata
Mantova	020007	Bozzolo	Aree rurali ad agricoltura intensiva specializzata
Mantova	020008	Canneto sull'Oglio	Aree rurali ad agricoltura intensiva specializzata
Mantova	020009	Carbonara di Po	Aree rurali ad agricoltura intensiva specializzata
Mantova	020012	Casalromano	Aree rurali ad agricoltura intensiva specializzata
Mantova	020016	Castellucchio	Aree rurali ad agricoltura intensiva specializzata
Mantova	020017	Castiglione delle Stiviere	Aree rurali intermedie
Mantova	020018	Cavriana	Aree rurali intermedie
Mantova	020020	Commessaggio	Aree rurali ad agricoltura intensiva specializzata
Mantova	020022	Dosolo	Aree rurali ad agricoltura intensiva specializzata
Mantova	020023	Felonica	Aree rurali ad agricoltura intensiva specializzata
Mantova	020025	Gazuolo	Aree rurali ad agricoltura intensiva specializzata
Mantova	020029	Magnacavallo	Aree rurali ad agricoltura intensiva specializzata
Mantova	020031	Marcaria	Aree rurali ad agricoltura intensiva specializzata
Mantova	020036	Monzambano	Aree rurali intermedie
Mantova	020038	Ostiglia	Aree rurali ad agricoltura intensiva specializzata
Mantova	020040	Pieve di Coriano	Aree rurali ad agricoltura intensiva specializzata
Mantova	020042	Poggio Rusco	Aree rurali ad agricoltura intensiva specializzata
Mantova	020043	Pomponesco	Aree rurali ad agricoltura intensiva specializzata
Mantova	020044	Ponti sul Mincio	Aree rurali intermedie

Mantova	020046	Quingentole	Aree rurali ad agricoltura intensiva specializzata
Mantova	020047	Quistello	Aree rurali ad agricoltura intensiva specializzata
Mantova	020049	Revere	Aree rurali ad agricoltura intensiva specializzata
Mantova	020050	Rivarolo Mantovano	Aree rurali ad agricoltura intensiva specializzata
Mantova	020054	Sabbioneta	Aree rurali ad agricoltura intensiva specializzata
Mantova	020056	San Giacomo delle Segnate	Aree rurali ad agricoltura intensiva specializzata
Mantova	020058	San Giovanni del Dosso	Aree rurali ad agricoltura intensiva specializzata
Mantova	020059	San Martino dall'Argine	Aree rurali ad agricoltura intensiva specializzata
Mantova	020060	Schivenoglia	Aree rurali ad agricoltura intensiva specializzata
Mantova	020061	Sermide	Aree rurali ad agricoltura intensiva specializzata
Mantova	020062	Serravalle a Po	Aree rurali ad agricoltura intensiva specializzata
Mantova	020063	Solferino	Aree rurali intermedie
Mantova	020064	Sustinente	Aree rurali ad agricoltura intensiva specializzata
Mantova	020066	Viadana	Aree rurali ad agricoltura intensiva specializzata
Mantova	020067	Villa Poma	Aree rurali ad agricoltura intensiva specializzata
Mantova	020070	Volta Mantovana	Aree rurali intermedie
Lecco	097001	Abbadia Lariana	Aree rurali intermedie
Lecco	097002	Airuno	Aree rurali intermedie
Lecco	097003	Annone di Brianza	Aree rurali intermedie
Lecco	097004	Ballabio	Aree rurali intermedie
Lecco	097005	Barzago	Aree rurali intermedie
Lecco	097006	Barzanò	Aree rurali intermedie
Lecco	097007	Barzio	Aree rurali intermedie
Lecco	097008	Bellano	Aree rurali intermedie
Lecco	097009	Bosisio Parini	Aree rurali intermedie
Lecco	097010	Brivio	Aree rurali intermedie
Lecco	097011	Bulciago	Aree rurali intermedie
Lecco	097012	Calco	Aree rurali intermedie
Lecco	097013	Calolziocorte	Aree rurali intermedie
Lecco	097014	Carenno	Aree rurali intermedie
Lecco	097015	Casargo	Aree rurali intermedie
Lecco	097016	Casatenovo	Aree rurali intermedie
Lecco	097017	Cassago Brianza	Aree rurali intermedie
Lecco	097018	Cassina Valsassina	Aree rurali intermedie
Lecco	097019	Castello di Brianza	Aree rurali intermedie
Lecco	097020	Cernusco Lombardone	Aree rurali intermedie
Lecco	097021	Cesana Brianza	Aree rurali intermedie
Lecco	097022	Civate	Aree rurali intermedie
Lecco	097023	Colico	Aree rurali intermedie
Lecco	097024	Colle Brianza	Aree rurali intermedie
Lecco	097025	Cortenova	Aree rurali intermedie
Lecco	097026	Costa Masnaga	Aree rurali intermedie
Lecco	097027	Crandola Valsassina	Aree rurali intermedie
Lecco	097028	Cremella	Aree rurali intermedie
Lecco	097029	Cremeno	Aree rurali intermedie

Lecco	097030	Dervio	Aree rurali intermedie
Lecco	097031	Dolzago	Aree rurali intermedie
Lecco	097032	Dorio	Aree rurali intermedie
Lecco	097033	Ello	Aree rurali intermedie
Lecco	097034	Erve	Aree rurali intermedie
Lecco	097035	Esino Lario	Aree rurali intermedie
Lecco	097036	Galbiate	Aree rurali intermedie
Lecco	097037	Garbagnate Monastero	Aree rurali intermedie
Lecco	097038	Garlate	Aree rurali intermedie
Lecco	097039	Imbersago	Aree rurali intermedie
Lecco	097040	Introbio	Aree rurali intermedie
Lecco	097041	Introzzo	Aree rurali intermedie
Lecco	097043	Lierna	Aree rurali intermedie
Lecco	097044	Lomagna	Aree rurali intermedie
Lecco	097045	Malgrate	Aree rurali intermedie
Lecco	097046	Mandello del Lario	Aree rurali intermedie
Lecco	097047	Margno	Aree rurali intermedie
Lecco	097048	Merate	Aree rurali intermedie
Lecco	097049	Missaglia	Aree rurali intermedie
Lecco	097050	Moggio	Aree rurali intermedie
Lecco	097051	Molteno	Aree rurali intermedie
Lecco	097052	Monte Marengo	Aree rurali intermedie
Lecco	097053	Montevecchia	Aree rurali intermedie
Lecco	097054	Monticello Brianza	Aree rurali intermedie
Lecco	097055	Morterone	Aree rurali intermedie
Lecco	097056	Nibionno	Aree rurali intermedie
Lecco	097057	Oggiono	Aree rurali intermedie
Lecco	097058	Olgiate Molgora	Aree rurali intermedie
Lecco	097059	Olginate	Aree rurali intermedie
Lecco	097060	Oliveto Lario	Aree rurali intermedie
Lecco	097061	Osnago	Aree rurali intermedie
Lecco	097062	Paderno d'Adda	Aree rurali intermedie
Lecco	097063	Pagnona	Aree rurali intermedie
Lecco	097064	Parlasco	Aree rurali intermedie
Lecco	097065	Pasturo	Aree rurali intermedie
Lecco	097066	Perego	Aree rurali intermedie
Lecco	097067	Perledo	Aree rurali intermedie
Lecco	097068	Pescate	Aree rurali intermedie
Lecco	097069	Premana	Aree rurali intermedie
Lecco	097070	Primaluna	Aree rurali intermedie
Lecco	097071	Robbiate	Aree rurali intermedie
Lecco	097072	Rogeno	Aree rurali intermedie
Lecco	097073	Rovagnate	Aree rurali intermedie
Lecco	097074	Santa Maria Hoè	Aree rurali intermedie
Lecco	097075	Sirone	Aree rurali intermedie

Lecco	097076	Sirtori	Aree rurali intermedie
Lecco	097077	Sueglio	Aree rurali intermedie
Lecco	097078	Suello	Aree rurali intermedie
Lecco	097079	Taceno	Aree rurali intermedie
Lecco	097080	Torre de' Busi	Aree rurali intermedie
Lecco	097081	Tremenico	Aree rurali intermedie
Lecco	097082	Valgreghentino	Aree rurali intermedie
Lecco	097083	Valmadrera	Aree rurali intermedie
Lecco	097084	Varenna	Aree rurali intermedie
Lecco	097085	Vendrognò	Aree rurali intermedie
Lecco	097086	Vercurago	Aree rurali intermedie
Lecco	097089	Vestreno	Aree rurali intermedie
Lecco	097090	Viganò	Aree rurali intermedie
Lecco	097091	Verderio	Aree rurali intermedie

Aree leader 2014 – 2020 ammissibili – Cartografia



4) Aree Interne

Le aree interne, secondo la classificazione definita a livello nazionale, sono costituite da comuni piuttosto distanti dai grandi centri di agglomerazione e di servizio e con percorsi di sviluppo instabili ma, al tempo stesso, dotati di risorse che mancano alle aree centrali, con problemi demografici ma, contestualmente, fortemente policentrici e caratterizzati da un considerevole potenziale di attrazione.

I comuni lombardi che rientrano in queste aree sono 475 (il 31% a livello regionale), con una superficie territoriale complessiva di circa 10.613 Km² e una popolazione di quasi un milione di abitanti (dati censimento popolazione 2011), per una densità abitativa di 94,19 abitanti/Km², considerevolmente al di sotto della media regionale.

La maggior parte dei comuni è distribuita nella fascia altimetrica di montagna (oltre il 73%), così come la superficie e la popolazione, rispettivamente il 76% e il 66% delle aree interne lombarde.

Fascia altimetrica	Comuni	Superficie Km ²	Popolazione	Densità abitativa
Montagna	350	8.116,91	660.723	81,40
Collina	33	498,55	90.956	182,44
Pianura	92	1.997,48	248.011	124,16
Totale	475	10.612,94	999.690	94,20

Rispetto alle aree del Programma, la prevalenza dei comuni delle aree interne ricade nelle aree rurali intermedie (il 52% circa), nelle quali risiede anche il 53% della popolazione. Nelle aree rurali con problemi complessivi di sviluppo sono situati 134 comuni, con il 35% circa della superficie, ma con solo il 21,81% della popolazione complessiva delle aree rurali, inferiore alla popolazione residente nelle aree rurali ad agricoltura intensiva specializzata, nonostante il numero inferiore di comuni e di superficie territoriale.

La densità abitativa delle aree interne che ricadono nelle aree rurali con problemi complessivi di sviluppo è decisamente inferiore rispetto alla densità media complessiva (58,15 abitanti/Km² contro la media di 94,20 abitanti residenti nelle aree interne).

Aree PSR 2014 - 2020	Comuni	Superficie Km ²	Popolazione	Densità abitativa
Aree rurali ad agricoltura intensiva specializzata	92	1997,48	248.011	124,16
Aree rurali con problemi complessivi di sviluppo	134	3749,45	218.041	58,15
Aree rurali intermedie	249	4866,01	533.638	109,67
Totale	475	10612,94	999.690	94,20

Confrontando i dati relativi alle aree interne e alle aree svantaggiate di montagna, si rileva una forte sovrapposizione tra le due aree. Oltre il 77% dei comuni delle aree interne, quasi il 79% della superficie territoriale e il 71% della popolazione ricadono nelle aree svantaggiate di montagna della regione.

Aree interne – Elenco Comuni

Provincia	Codice ISTAT Comune	Denominazione Comune	Classificazione PSR 2014 - 2020
Varese	012001	Agra	Aree rurali intermedie
Varese	012003	Angera	Aree rurali intermedie
Varese	012020	Brezzo di Bedero	Aree rurali intermedie
Varese	012022	Brissago-Valtravaglia	Aree rurali intermedie
Varese	012027	Cadegliano-Viconago	Aree rurali intermedie
Varese	012037	Casalzuigno	Aree rurali intermedie
Varese	012041	Cassano Valcuvia	Aree rurali intermedie
Varese	012045	Castelveccana	Aree rurali intermedie
Varese	012056	Cremenaga	Aree rurali intermedie
Varese	012061	Curiglia con Monteviasco	Aree rurali intermedie
Varese	012062	Cuveglia	Aree rurali intermedie
Varese	012063	Cuvio	Aree rurali intermedie
Varese	012065	Dumenza	Aree rurali intermedie
Varese	012066	Duno	Aree rurali intermedie
Varese	012069	Ferrera di Varese	Aree rurali intermedie
Varese	012076	Germignaga	Aree rurali intermedie
Varese	012081	Grantola	Aree rurali intermedie
Varese	012084	Ispra	Aree rurali intermedie
Varese	012086	Lavena Ponte Tresa	Aree rurali intermedie
Varese	012087	Laveno-Mombello	Aree rurali intermedie
Varese	012088	Leggiuno	Aree rurali intermedie
Varese	012092	Luino	Aree rurali intermedie
Varese	012099	Marzio	Aree rurali intermedie
Varese	012102	Mesenzana	Aree rurali intermedie
Varese	012103	Montegrino Valtravaglia	Aree rurali intermedie
Varese	012104	Monvalle	Aree rurali intermedie
Varese	012114	Porto Valtravaglia	Aree rurali intermedie
Varese	012115	Rancio Valcuvia	Aree rurali intermedie
Varese	012116	Ranco	Aree rurali intermedie
Varese	012129	Tronzano Lago Maggiore	Aree rurali intermedie
Varese	012141	Sangiano	Aree rurali intermedie
Varese	012142	Maccagno con Pino e Veddasca	Aree rurali intermedie
Como	013011	Argegno	Aree rurali con problemi complessivi di sviluppo
Como	013013	Asso	Aree rurali con problemi complessivi di sviluppo
Como	013015	Barni	Aree rurali con problemi complessivi di sviluppo

Como	013021	Bene Lario	Aree rurali con problemi complessivi di sviluppo
Como	013025	Blessagno	Aree rurali con problemi complessivi di sviluppo
Como	013037	Caglio	Aree rurali con problemi complessivi di sviluppo
Como	013040	Campione d'Italia	Aree rurali con problemi complessivi di sviluppo
Como	013047	Carlazzo	Aree rurali con problemi complessivi di sviluppo
Como	013050	Casasco d'Intelvi	Aree rurali con problemi complessivi di sviluppo
Como	013060	Castiglione d'Intelvi	Aree rurali con problemi complessivi di sviluppo
Como	013062	Cavargna	Aree rurali con problemi complessivi di sviluppo
Como	013063	Cerano d'Intelvi	Aree rurali con problemi complessivi di sviluppo
Como	013071	Claino con Osteno	Aree rurali con problemi complessivi di sviluppo
Como	013074	Colonno	Aree rurali con problemi complessivi di sviluppo
Como	013077	Corrido	Aree rurali con problemi complessivi di sviluppo
Como	013083	Cremia	Aree rurali con problemi complessivi di sviluppo
Como	013085	Cusino	Aree rurali con problemi complessivi di sviluppo
Como	013087	Dizzasco	Aree rurali con problemi complessivi di sviluppo
Como	013089	Domaso	Aree rurali con problemi complessivi di sviluppo
Como	013090	Dongo	Aree rurali con problemi complessivi di sviluppo
Como	013092	Dosso del Liro	Aree rurali con problemi complessivi di sviluppo
Como	013098	Faggeto Lario	Aree rurali con problemi complessivi di sviluppo
Como	013106	Garzeno	Aree rurali con problemi complessivi di sviluppo
Como	013107	Gera Lario	Aree rurali con problemi complessivi di sviluppo
Como	013111	Grandola ed Uniti	Aree rurali con problemi complessivi di sviluppo
Como	013113	Griante	Aree rurali con problemi complessivi di sviluppo
Como	013120	Laino	Aree rurali con problemi complessivi di sviluppo
Como	013122	Lanzo d'Intelvi	Aree rurali con problemi complessivi di sviluppo
Como	013123	Lasnigo	Aree rurali con problemi complessivi di sviluppo
Como	013126	Lezzeno	Aree rurali con problemi complessivi di sviluppo
Como	013130	Livo	Aree rurali con problemi complessivi di sviluppo
Como	013139	Magreglio	Aree rurali con problemi complessivi di sviluppo
Como	013145	Menaggio	Aree rurali con problemi complessivi di sviluppo
Como	013155	Montemezzo	Aree rurali con problemi complessivi di sviluppo
Como	013160	Musso	Aree rurali con problemi complessivi di sviluppo
Como	013161	Nesso	Aree rurali con problemi complessivi di sviluppo
Como	013178	Peglio	Aree rurali con problemi complessivi di sviluppo
Como	013179	Pellio Intelvi	Aree rurali con problemi complessivi di sviluppo
Como	013183	Pianello del Lario	Aree rurali con problemi complessivi di sviluppo
Como	013184	Pigra	Aree rurali con problemi complessivi di sviluppo
Como	013185	Plesio	Aree rurali con problemi complessivi di sviluppo
Como	013187	Ponna	Aree rurali con problemi complessivi di sviluppo
Como	013189	Porlezza	Aree rurali con problemi complessivi di sviluppo
Como	013194	Ramponio Verna	Aree rurali con problemi complessivi di sviluppo
Como	013195	Rezzago	Aree rurali con problemi complessivi di sviluppo
Como	013203	Sala Comacina	Aree rurali con problemi complessivi di sviluppo
Como	013204	San Bartolomeo Val Cavargna	Aree rurali con problemi complessivi di sviluppo
Como	013205	San Fedele Intelvi	Aree rurali con problemi complessivi di sviluppo

Como	013207	San Nazzaro Val Cavargna	Aree rurali con problemi complessivi di sviluppo
Como	013211	Schignano	Aree rurali con problemi complessivi di sviluppo
Como	013216	Sorico	Aree rurali con problemi complessivi di sviluppo
Como	013217	Sormano	Aree rurali con problemi complessivi di sviluppo
Como	013218	Stazzona	Aree rurali con problemi complessivi di sviluppo
Como	013226	Trezzone	Aree rurali con problemi complessivi di sviluppo
Como	013229	Valbrona	Aree rurali con problemi complessivi di sviluppo
Como	013233	Val Rezzo	Aree rurali con problemi complessivi di sviluppo
Como	013234	Valsolda	Aree rurali con problemi complessivi di sviluppo
Como	013236	Veleso	Aree rurali con problemi complessivi di sviluppo
Como	013239	Vercana	Aree rurali con problemi complessivi di sviluppo
Como	013246	Zelbio	Aree rurali con problemi complessivi di sviluppo
Como	013248	San Siro	Aree rurali con problemi complessivi di sviluppo
Como	013249	Gravedona ed Uniti	Aree rurali con problemi complessivi di sviluppo
Como	013250	Bellagio	Aree rurali con problemi complessivi di sviluppo
Como	013252	Tremezzina	Aree rurali con problemi complessivi di sviluppo
Sondrio	014001	Albaredo per San Marco	Aree rurali con problemi complessivi di sviluppo
Sondrio	014003	Andalo Valtellino	Aree rurali con problemi complessivi di sviluppo
Sondrio	014004	Aprica	Aree rurali con problemi complessivi di sviluppo
Sondrio	014005	Ardenno	Aree rurali con problemi complessivi di sviluppo
Sondrio	014006	Bema	Aree rurali con problemi complessivi di sviluppo
Sondrio	014007	Berbenno di Valtellina	Aree rurali con problemi complessivi di sviluppo
Sondrio	014008	Bianzone	Aree rurali con problemi complessivi di sviluppo
Sondrio	014009	Bormio	Aree rurali con problemi complessivi di sviluppo
Sondrio	014010	Buglio in Monte	Aree rurali con problemi complessivi di sviluppo
Sondrio	014012	Campodolcino	Aree rurali con problemi complessivi di sviluppo
Sondrio	014013	Caspoggio	Aree rurali con problemi complessivi di sviluppo
Sondrio	014014	Castello dell'Acqua	Aree rurali con problemi complessivi di sviluppo
Sondrio	014017	Cercino	Aree rurali con problemi complessivi di sviluppo
Sondrio	014018	Chiavenna	Aree rurali con problemi complessivi di sviluppo
Sondrio	014019	Chiesa in Valmalenco	Aree rurali con problemi complessivi di sviluppo
Sondrio	014021	Cino	Aree rurali con problemi complessivi di sviluppo
Sondrio	014022	Civo	Aree rurali con problemi complessivi di sviluppo
Sondrio	014024	Cosio Valtellino	Aree rurali con problemi complessivi di sviluppo
Sondrio	014025	Dazio	Aree rurali con problemi complessivi di sviluppo
Sondrio	014026	Delebio	Aree rurali con problemi complessivi di sviluppo
Sondrio	014027	Dubino	Aree rurali con problemi complessivi di sviluppo
Sondrio	014031	Gerola Alta	Aree rurali con problemi complessivi di sviluppo
Sondrio	014032	Gordona	Aree rurali con problemi complessivi di sviluppo
Sondrio	014033	Grosio	Aree rurali con problemi complessivi di sviluppo
Sondrio	014034	Grosotto	Aree rurali con problemi complessivi di sviluppo
Sondrio	014035	Madesimo	Aree rurali con problemi complessivi di sviluppo
Sondrio	014036	Lanzada	Aree rurali con problemi complessivi di sviluppo
Sondrio	014037	Livigno	Aree rurali con problemi complessivi di sviluppo
Sondrio	014038	Lovero	Aree rurali con problemi complessivi di sviluppo

Sondrio	014039	Mantello	Aree rurali con problemi complessivi di sviluppo
Sondrio	014040	Mazzo di Valtellina	Aree rurali con problemi complessivi di sviluppo
Sondrio	014041	Mello	Aree rurali con problemi complessivi di sviluppo
Sondrio	014042	Menarola	Aree rurali con problemi complessivi di sviluppo
Sondrio	014043	Mese	Aree rurali con problemi complessivi di sviluppo
Sondrio	014045	Morbegno	Aree rurali con problemi complessivi di sviluppo
Sondrio	014046	Novate Mezzola	Aree rurali con problemi complessivi di sviluppo
Sondrio	014047	Pedesina	Aree rurali con problemi complessivi di sviluppo
Sondrio	014048	Piantedo	Aree rurali con problemi complessivi di sviluppo
Sondrio	014050	Piuro	Aree rurali con problemi complessivi di sviluppo
Sondrio	014054	Prata Camportaccio	Aree rurali con problemi complessivi di sviluppo
Sondrio	014055	Rasura	Aree rurali con problemi complessivi di sviluppo
Sondrio	014056	Rogolo	Aree rurali con problemi complessivi di sviluppo
Sondrio	014057	Samolaco	Aree rurali con problemi complessivi di sviluppo
Sondrio	014058	San Giacomo Filippo	Aree rurali con problemi complessivi di sviluppo
Sondrio	014059	Sernio	Aree rurali con problemi complessivi di sviluppo
Sondrio	014060	Sondalo	Aree rurali con problemi complessivi di sviluppo
Sondrio	014063	Talamona	Aree rurali con problemi complessivi di sviluppo
Sondrio	014064	Tartano	Aree rurali con problemi complessivi di sviluppo
Sondrio	014065	Teglio	Aree rurali con problemi complessivi di sviluppo
Sondrio	014066	Tirano	Aree rurali con problemi complessivi di sviluppo
Sondrio	014067	Torre di Santa Maria	Aree rurali con problemi complessivi di sviluppo
Sondrio	014068	Tovo di Sant'Agata	Aree rurali con problemi complessivi di sviluppo
Sondrio	014069	Traona	Aree rurali con problemi complessivi di sviluppo
Sondrio	014071	Valdidentro	Aree rurali con problemi complessivi di sviluppo
Sondrio	014072	Valdisotto	Aree rurali con problemi complessivi di sviluppo
Sondrio	014073	Valfurva	Aree rurali con problemi complessivi di sviluppo
Sondrio	014074	Val Masino	Aree rurali con problemi complessivi di sviluppo
Sondrio	014075	Verceia	Aree rurali con problemi complessivi di sviluppo
Sondrio	014076	Vervio	Aree rurali con problemi complessivi di sviluppo
Sondrio	014077	Villa di Chiavenna	Aree rurali con problemi complessivi di sviluppo
Sondrio	014078	Villa di Tirano	Aree rurali con problemi complessivi di sviluppo
Bergamo	016001	Adrara San Martino	Aree rurali intermedie
Bergamo	016002	Adrara San Rocco	Aree rurali intermedie
Bergamo	016012	Ardesio	Aree rurali intermedie
Bergamo	016014	Averara	Aree rurali intermedie
Bergamo	016015	Aviatico	Aree rurali intermedie
Bergamo	016017	Azzone	Aree rurali intermedie
Bergamo	016022	Bedulita	Aree rurali intermedie
Bergamo	016023	Berbenno	Aree rurali intermedie
Bergamo	016026	Bianzano	Aree rurali intermedie
Bergamo	016027	Blello	Aree rurali intermedie
Bergamo	016033	Bossico	Aree rurali intermedie
Bergamo	016035	Bracca	Aree rurali intermedie
Bergamo	016036	Branzi	Aree rurali intermedie

Bergamo	016041	Brumano	Aree rurali intermedie
Bergamo	016048	Camerata Cornello	Aree rurali intermedie
Bergamo	016050	Capizzone	Aree rurali intermedie
Bergamo	016056	Carona	Aree rurali intermedie
Bergamo	016058	Casazza	Aree rurali intermedie
Bergamo	016060	Casnigo	Aree rurali intermedie
Bergamo	016061	Cassiglio	Aree rurali intermedie
Bergamo	016064	Castione della Presolana	Aree rurali intermedie
Bergamo	016065	Castro	Aree rurali intermedie
Bergamo	016067	Cazzano Sant'Andrea	Aree rurali intermedie
Bergamo	016071	Cerete	Aree rurali intermedie
Bergamo	016077	Clusone	Aree rurali intermedie
Bergamo	016078	Colere	Aree rurali intermedie
Bergamo	016080	Colzate	Aree rurali intermedie
Bergamo	016082	Corna Imagna	Aree rurali intermedie
Bergamo	016085	Costa Valle Imagna	Aree rurali intermedie
Bergamo	016086	Costa Volpino	Aree rurali intermedie
Bergamo	016090	Cusio	Aree rurali intermedie
Bergamo	016092	Dossena	Aree rurali intermedie
Bergamo	016093	Endine Gaiano	Aree rurali intermedie
Bergamo	016096	Fara Gera d'Adda	Aree rurali ad agricoltura intensiva specializzata
Bergamo	016099	Fino del Monte	Aree rurali intermedie
Bergamo	016100	Fiorano al Serio	Aree rurali intermedie
Bergamo	016102	Fonteno	Aree rurali intermedie
Bergamo	016103	Foppolo	Aree rurali intermedie
Bergamo	016104	Foresto Sparso	Aree rurali intermedie
Bergamo	016106	Fuipiano Valle Imagna	Aree rurali intermedie
Bergamo	016107	Gandellino	Aree rurali intermedie
Bergamo	016108	Gandino	Aree rurali intermedie
Bergamo	016110	Gaverina Terme	Aree rurali intermedie
Bergamo	016116	Gorno	Aree rurali intermedie
Bergamo	016118	Gromo	Aree rurali intermedie
Bergamo	016121	Isola di Fondra	Aree rurali intermedie
Bergamo	016124	Lefte	Aree rurali intermedie
Bergamo	016125	Lenna	Aree rurali intermedie
Bergamo	016127	Locatello	Aree rurali intermedie
Bergamo	016128	Lovere	Aree rurali intermedie
Bergamo	016134	Mezzoldo	Aree rurali intermedie
Bergamo	016136	Moio de' Calvi	Aree rurali intermedie
Bergamo	016137	Monasterolo del Castello	Aree rurali intermedie
Bergamo	016145	Olmo al Brembo	Aree rurali intermedie
Bergamo	016146	Oltre il Colle	Aree rurali intermedie
Bergamo	016147	Oltressenda Alta	Aree rurali intermedie
Bergamo	016148	Oneta	Aree rurali intermedie
Bergamo	016149	Onore	Aree rurali intermedie

Bergamo	016151	Ornica	Aree rurali intermedie
Bergamo	016158	Parre	Aree rurali intermedie
Bergamo	016159	Parzanica	Aree rurali intermedie
Bergamo	016161	Peia	Aree rurali intermedie
Bergamo	016162	Pianico	Aree rurali intermedie
Bergamo	016163	Piario	Aree rurali intermedie
Bergamo	016164	Piazza Brembana	Aree rurali intermedie
Bergamo	016165	Piazzatorre	Aree rurali intermedie
Bergamo	016166	Piazzolo	Aree rurali intermedie
Bergamo	016168	Ponte Nossa	Aree rurali intermedie
Bergamo	016174	Predore	Aree rurali intermedie
Bergamo	016175	Premolo	Aree rurali intermedie
Bergamo	016179	Ranzanico	Aree rurali intermedie
Bergamo	016180	Riva di Solto	Aree rurali intermedie
Bergamo	016182	Rogno	Aree rurali intermedie
Bergamo	016184	Roncobello	Aree rurali intermedie
Bergamo	016185	Roncola	Aree rurali intermedie
Bergamo	016186	Rota d'Imagna	Aree rurali intermedie
Bergamo	016187	Rovetta	Aree rurali intermedie
Bergamo	016188	San Giovanni Bianco	Aree rurali intermedie
Bergamo	016190	San Pellegrino Terme	Aree rurali intermedie
Bergamo	016191	Santa Brigida	Aree rurali intermedie
Bergamo	016195	Schilpario	Aree rurali intermedie
Bergamo	016197	Selvino	Aree rurali intermedie
Bergamo	016199	Serina	Aree rurali intermedie
Bergamo	016200	Solto Collina	Aree rurali intermedie
Bergamo	016201	Songavazzo	Aree rurali intermedie
Bergamo	016204	Sovere	Aree rurali intermedie
Bergamo	016205	Spinone al Lago	Aree rurali intermedie
Bergamo	016210	Taleggio	Aree rurali intermedie
Bergamo	016211	Tavernola Bergamasca	Aree rurali intermedie
Bergamo	016223	Valbondione	Aree rurali intermedie
Bergamo	016225	Valgoglio	Aree rurali intermedie
Bergamo	016226	Valleve	Aree rurali intermedie
Bergamo	016227	Valnegrà	Aree rurali intermedie
Bergamo	016229	Valtorta	Aree rurali intermedie
Bergamo	016230	Vedeseta	Aree rurali intermedie
Bergamo	016234	Vertova	Aree rurali intermedie
Bergamo	016235	Viadanica	Aree rurali intermedie
Bergamo	016237	Vigolo	Aree rurali intermedie
Bergamo	016241	Villa d'Ogna	Aree rurali intermedie
Bergamo	016243	Vilminore di Scalve	Aree rurali intermedie
Bergamo	016247	Costa Serina	Aree rurali intermedie
Bergamo	016248	Algua	Aree rurali intermedie
Bergamo	016249	Cornalba	Aree rurali intermedie

Bergamo	016252	Sant'Omobono Terme	Aree rurali intermedie
Bergamo	016253	Val Brembilla	Aree rurali intermedie
Brescia	017001	Acquafredda	Aree rurali ad agricoltura intensiva specializzata
Brescia	017003	Agnosine	Aree rurali intermedie
Brescia	017005	Anfo	Aree rurali intermedie
Brescia	017006	Angolo Terme	Aree rurali intermedie
Brescia	017007	Artogne	Aree rurali intermedie
Brescia	017010	Bagolino	Aree rurali intermedie
Brescia	017012	Barghe	Aree rurali intermedie
Brescia	017016	Berzo Demo	Aree rurali intermedie
Brescia	017017	Berzo Inferiore	Aree rurali intermedie
Brescia	017018	Bienna	Aree rurali intermedie
Brescia	017019	Bione	Aree rurali intermedie
Brescia	017022	Borno	Aree rurali intermedie
Brescia	017024	Bovegno	Aree rurali intermedie
Brescia	017027	Braone	Aree rurali intermedie
Brescia	017028	Breno	Aree rurali intermedie
Brescia	017030	Brione	Aree rurali intermedie
Brescia	017034	Calvisano	Aree rurali ad agricoltura intensiva specializzata
Brescia	017035	Capo di Ponte	Aree rurali intermedie
Brescia	017036	Capovalle	Aree rurali intermedie
Brescia	017044	Casto	Aree rurali intermedie
Brescia	017047	Cedegolo	Aree rurali intermedie
Brescia	017049	Cerveno	Aree rurali intermedie
Brescia	017050	Ceto	Aree rurali intermedie
Brescia	017051	Cevo	Aree rurali intermedie
Brescia	017054	Cimbergo	Aree rurali intermedie
Brescia	017055	Cividate Camuno	Aree rurali intermedie
Brescia	017058	Collio	Aree rurali intermedie
Brescia	017063	Corteno Golgi	Aree rurali intermedie
Brescia	017065	Darfo Boario Terme	Aree rurali intermedie
Brescia	017068	Edolo	Aree rurali intermedie
Brescia	017070	Esine	Aree rurali intermedie
Brescia	017071	Fiesse	Aree rurali ad agricoltura intensiva specializzata
Brescia	017073	Gambara	Aree rurali ad agricoltura intensiva specializzata
Brescia	017074	Gardone Riviera	Aree rurali intermedie
Brescia	017076	Gargnano	Aree rurali intermedie
Brescia	017077	Gavardo	Aree rurali intermedie
Brescia	017079	Gianico	Aree rurali intermedie
Brescia	017082	Idro	Aree rurali intermedie
Brescia	017083	Incudine	Aree rurali intermedie
Brescia	017084	Irma	Aree rurali intermedie
Brescia	017085	Iseo	Aree rurali intermedie
Brescia	017086	Isorella	Aree rurali ad agricoltura intensiva specializzata
Brescia	017087	Lavenone	Aree rurali intermedie

Brescia	017089	Limone sul Garda	Aree rurali intermedie
Brescia	017090	Lodrino	Aree rurali intermedie
Brescia	017094	Losine	Aree rurali intermedie
Brescia	017095	Lozio	Aree rurali intermedie
Brescia	017096	Lumezzane	Aree rurali intermedie
Brescia	017098	Magasa	Aree rurali intermedie
Brescia	017100	Malegno	Aree rurali intermedie
Brescia	017101	Malonno	Aree rurali intermedie
Brescia	017104	Marcheno	Aree rurali intermedie
Brescia	017105	Marmentino	Aree rurali intermedie
Brescia	017106	Marone	Aree rurali intermedie
Brescia	017110	Monno	Aree rurali intermedie
Brescia	017111	Monte Isola	Aree rurali intermedie
Brescia	017115	Mura	Aree rurali intermedie
Brescia	017116	Muscoline	Aree rurali intermedie
Brescia	017118	Niardo	Aree rurali intermedie
Brescia	017121	Odolo	Aree rurali intermedie
Brescia	017124	Ono San Pietro	Aree rurali intermedie
Brescia	017128	Ossimo	Aree rurali intermedie
Brescia	017131	Paisco Loveno	Aree rurali intermedie
Brescia	017135	Paspardo	Aree rurali intermedie
Brescia	017139	Pertica Alta	Aree rurali intermedie
Brescia	017140	Pertica Bassa	Aree rurali intermedie
Brescia	017141	Pezzaze	Aree rurali intermedie
Brescia	017142	Pian Camuno	Aree rurali intermedie
Brescia	017143	Pisogne	Aree rurali intermedie
Brescia	017144	Polaveno	Aree rurali intermedie
Brescia	017148	Ponte di Legno	Aree rurali intermedie
Brescia	017153	Preseglie	Aree rurali intermedie
Brescia	017154	Prestine	Aree rurali intermedie
Brescia	017157	Provaglio Val Sabbia	Aree rurali intermedie
Brescia	017160	Remedello	Aree rurali ad agricoltura intensiva specializzata
Brescia	017164	Roè Volciano	Aree rurali intermedie
Brescia	017168	Sabbio Chiese	Aree rurali intermedie
Brescia	017169	Sale Marasino	Aree rurali intermedie
Brescia	017170	Salò	Aree rurali intermedie
Brescia	017171	San Felice del Benaco	Aree rurali intermedie
Brescia	017175	Saviore dell'Adamello	Aree rurali intermedie
Brescia	017176	Sellero	Aree rurali intermedie
Brescia	017178	Serle	Aree rurali intermedie
Brescia	017181	Sonico	Aree rurali intermedie
Brescia	017182	Sulzano	Aree rurali intermedie
Brescia	017183	Tavernole sul Mella	Aree rurali intermedie
Brescia	017184	Temù	Aree rurali intermedie
Brescia	017185	Tignale	Aree rurali intermedie

Brescia	017187	Toscolano-Maderno	Aree rurali intermedie
Brescia	017189	Tremosine	Aree rurali intermedie
Brescia	017191	Treviso Bresciano	Aree rurali intermedie
Brescia	017193	Vallio Terme	Aree rurali intermedie
Brescia	017194	Valvestino	Aree rurali intermedie
Brescia	017197	Vestone	Aree rurali intermedie
Brescia	017198	Veza d'Oglio	Aree rurali intermedie
Brescia	017200	Villachiara	Aree rurali ad agricoltura intensiva specializzata
Brescia	017201	Villanuova sul Clisi	Aree rurali intermedie
Brescia	017202	Vione	Aree rurali intermedie
Brescia	017203	Visano	Aree rurali ad agricoltura intensiva specializzata
Brescia	017204	Vobarno	Aree rurali intermedie
Brescia	017205	Zone	Aree rurali intermedie
Brescia	017206	Piancogno	Aree rurali intermedie
Pavia	018007	Bagnaria	Aree rurali con problemi complessivi di sviluppo
Pavia	018017	Borgoratto Mormorolo	Aree rurali intermedie
Pavia	018021	Brallo di Pregola	Aree rurali con problemi complessivi di sviluppo
Pavia	018022	Breme	Aree rurali ad agricoltura intensiva specializzata
Pavia	018028	Canevino	Aree rurali intermedie
Pavia	018040	Castelnuovo	Aree rurali ad agricoltura intensiva specializzata
Pavia	018042	Cecima	Aree rurali intermedie
Pavia	018058	Costa de' Nobili	Aree rurali ad agricoltura intensiva specializzata
Pavia	018062	Ferrera Erbognone	Aree rurali ad agricoltura intensiva specializzata
Pavia	018064	Fortunago	Aree rurali intermedie
Pavia	018065	Frascarolo	Aree rurali ad agricoltura intensiva specializzata
Pavia	018066	Galliavola	Aree rurali ad agricoltura intensiva specializzata
Pavia	018067	Gambarana	Aree rurali ad agricoltura intensiva specializzata
Pavia	018070	Genzone	Aree rurali ad agricoltura intensiva specializzata
Pavia	018074	Golferenzo	Aree rurali intermedie
Pavia	018082	Lirio	Aree rurali intermedie
Pavia	018083	Lomello	Aree rurali ad agricoltura intensiva specializzata
Pavia	018088	Mede	Aree rurali ad agricoltura intensiva specializzata
Pavia	018089	Menconico	Aree rurali con problemi complessivi di sviluppo
Pavia	018094	Montalto Pavese	Aree rurali intermedie
Pavia	018096	Montecalvo Versiggia	Aree rurali intermedie
Pavia	018098	Montesegale	Aree rurali intermedie
Pavia	018100	Montù Beccaria	Aree rurali intermedie
Pavia	018103	Nicorvo	Aree rurali ad agricoltura intensiva specializzata
Pavia	018106	Ottobiano	Aree rurali ad agricoltura intensiva specializzata
Pavia	018111	Pietra de' Giorgi	Aree rurali intermedie
Pavia	018113	Pieve del Cairo	Aree rurali ad agricoltura intensiva specializzata
Pavia	018117	Ponte Nizza	Aree rurali intermedie
Pavia	018125	Rocca de' Giorgi	Aree rurali intermedie
Pavia	018126	Rocca Susella	Aree rurali intermedie
Pavia	018128	Romagnese	Aree rurali con problemi complessivi di sviluppo

Pavia	018130	Rosasco	Aree rurali ad agricoltura intensiva specializzata
Pavia	018132	Ruino	Aree rurali intermedie
Pavia	018133	San Cipriano Po	Aree rurali ad agricoltura intensiva specializzata
Pavia	018136	San Giorgio di Lomellina	Aree rurali ad agricoltura intensiva specializzata
Pavia	018139	Santa Cristina e Bissone	Aree rurali ad agricoltura intensiva specializzata
Pavia	018142	Santa Margherita di Staffora	Aree rurali con problemi complessivi di sviluppo
Pavia	018143	Santa Maria della Versa	Aree rurali intermedie
Pavia	018144	Sant'Angelo Lomellina	Aree rurali ad agricoltura intensiva specializzata
Pavia	018145	San Zenone al Po	Aree rurali ad agricoltura intensiva specializzata
Pavia	018146	Sartirana Lomellina	Aree rurali ad agricoltura intensiva specializzata
Pavia	018148	Semiana	Aree rurali ad agricoltura intensiva specializzata
Pavia	018154	Suardi	Aree rurali ad agricoltura intensiva specializzata
Pavia	018156	Torre Beretti e Castellaro	Aree rurali ad agricoltura intensiva specializzata
Pavia	018166	Val di Nizza	Aree rurali con problemi complessivi di sviluppo
Pavia	018167	Valeggio	Aree rurali ad agricoltura intensiva specializzata
Pavia	018168	Valle Lomellina	Aree rurali ad agricoltura intensiva specializzata
Pavia	018170	Valverde	Aree rurali con problemi complessivi di sviluppo
Pavia	018171	Varzi	Aree rurali con problemi complessivi di sviluppo
Pavia	018172	Velezzo Lomellina	Aree rurali ad agricoltura intensiva specializzata
Pavia	018178	Villa Biscossi	Aree rurali ad agricoltura intensiva specializzata
Pavia	018183	Volpara	Aree rurali intermedie
Pavia	018184	Zavattarello	Aree rurali con problemi complessivi di sviluppo
Pavia	018186	Zeme	Aree rurali ad agricoltura intensiva specializzata
Cremona	019003	Annicco	Aree rurali ad agricoltura intensiva specializzata
Cremona	019004	Azzanello	Aree rurali ad agricoltura intensiva specializzata
Cremona	019008	Ca' d'Andrea	Aree rurali ad agricoltura intensiva specializzata
Cremona	019009	Calvatone	Aree rurali ad agricoltura intensiva specializzata
Cremona	019013	Cappella Cantone	Aree rurali ad agricoltura intensiva specializzata
Cremona	019022	Casalmorano	Aree rurali ad agricoltura intensiva specializzata
Cremona	019027	Castelvisconti	Aree rurali ad agricoltura intensiva specializzata
Cremona	019031	Cingia de' Botti	Aree rurali ad agricoltura intensiva specializzata
Cremona	019040	Derovere	Aree rurali ad agricoltura intensiva specializzata
Cremona	019041	Dovera	Aree rurali ad agricoltura intensiva specializzata
Cremona	019044	Formigara	Aree rurali ad agricoltura intensiva specializzata
Cremona	019047	Genivolta	Aree rurali ad agricoltura intensiva specializzata
Cremona	019053	Isola Dovarese	Aree rurali ad agricoltura intensiva specializzata
Cremona	019064	Ostiano	Aree rurali ad agricoltura intensiva specializzata
Cremona	019070	Pessina Cremonese	Aree rurali ad agricoltura intensiva specializzata
Cremona	019076	Pizzighettone	Aree rurali ad agricoltura intensiva specializzata
Cremona	019088	San Bassano	Aree rurali ad agricoltura intensiva specializzata
Cremona	019097	Soncino	Aree rurali ad agricoltura intensiva specializzata
Cremona	019098	Soresina	Aree rurali ad agricoltura intensiva specializzata
Cremona	019107	Torre de' Picenardi	Aree rurali ad agricoltura intensiva specializzata
Cremona	019114	Volongo	Aree rurali ad agricoltura intensiva specializzata
Cremona	019115	Voltido	Aree rurali ad agricoltura intensiva specializzata

Mantova	020001	Acquanegra sul Chiese	Aree rurali ad agricoltura intensiva specializzata
Mantova	020002	Asola	Aree rurali ad agricoltura intensiva specializzata
Mantova	020006	Borgofranco sul Po	Aree rurali ad agricoltura intensiva specializzata
Mantova	020008	Canneto sull'Oglio	Aree rurali ad agricoltura intensiva specializzata
Mantova	020009	Carbonara di Po	Aree rurali ad agricoltura intensiva specializzata
Mantova	020010	Casalmoro	Aree rurali ad agricoltura intensiva specializzata
Mantova	020011	Casaloldo	Aree rurali ad agricoltura intensiva specializzata
Mantova	020012	Casalromano	Aree rurali ad agricoltura intensiva specializzata
Mantova	020015	Castel Goffredo	Aree rurali ad agricoltura intensiva specializzata
Mantova	020018	Cavriana	Aree rurali intermedie
Mantova	020019	Ceresara	Aree rurali ad agricoltura intensiva specializzata
Mantova	020022	Dosolo	Aree rurali ad agricoltura intensiva specializzata
Mantova	020023	Felonica	Aree rurali ad agricoltura intensiva specializzata
Mantova	020024	Gazoldo degli Ippoliti	Aree rurali ad agricoltura intensiva specializzata
Mantova	020025	Gazzuolo	Aree rurali ad agricoltura intensiva specializzata
Mantova	020028	Guidizzolo	Aree rurali ad agricoltura intensiva specializzata
Mantova	020029	Magnacavallo	Aree rurali ad agricoltura intensiva specializzata
Mantova	020031	Marcaria	Aree rurali ad agricoltura intensiva specializzata
Mantova	020032	Mariana Mantovana	Aree rurali ad agricoltura intensiva specializzata
Mantova	020034	Medole	Aree rurali ad agricoltura intensiva specializzata
Mantova	020038	Ostiglia	Aree rurali ad agricoltura intensiva specializzata
Mantova	020040	Pieve di Coriano	Aree rurali ad agricoltura intensiva specializzata
Mantova	020041	Piubega	Aree rurali ad agricoltura intensiva specializzata
Mantova	020046	Quingentole	Aree rurali ad agricoltura intensiva specializzata
Mantova	020047	Quistello	Aree rurali ad agricoltura intensiva specializzata
Mantova	020048	Redondesco	Aree rurali ad agricoltura intensiva specializzata
Mantova	020049	Revere	Aree rurali ad agricoltura intensiva specializzata
Mantova	020055	San Benedetto Po	Aree rurali ad agricoltura intensiva specializzata
Mantova	020059	San Martino dall'Argine	Aree rurali ad agricoltura intensiva specializzata
Mantova	020061	Sermide	Aree rurali ad agricoltura intensiva specializzata
Mantova	020062	Serravalle a Po	Aree rurali ad agricoltura intensiva specializzata
Mantova	020064	Sustinente	Aree rurali ad agricoltura intensiva specializzata
Mantova	020065	Suzzara	Aree rurali ad agricoltura intensiva specializzata
Mantova	020068	Villimpenta	Aree rurali ad agricoltura intensiva specializzata
Mantova	020070	Volta Mantovana	Aree rurali intermedie

Aree interne – Cartografia

Classificazione dei comuni

- A - Polo
- B - Polo intercomunale
- C - Cintura
- D - Intermedio
- E - Periferico
- F - Ultraperiferico
- Limiti regionali

